



INVENTÁRIO TURÍSTICO DE ERECHIM - INVTUR

**SECRETARIA MUNICIPAL DE DESENVOLVIMENTO ECONÔMICO, INOVAÇÃO E
TURISMO
DIRETORIA DE TURISMO
ERECHIM (RS)
2021-2022**



**Paulo Alfredo Polis,
Prefeito**

**Flavio Tirello,
Vice-Prefeito**

**Emerson Schelski,
Secretário Municipal de Desenvolvimento Econômico, Inovação e
Turismo**

**Michele Sansigolo dos Santos,
Técnica em Turismo – Turismóloga**

**Luisa Fátima Scholl, Julia Michielin
Estagiárias Colaboradoras**

Conselho Municipal de Turismo (Gestão 2021/2023)

Presidente: Lucas Roberto Farina

Vice-Presidente: Débora Lunardi

Secretário: Clóvis Pandolfi



SUMÁRIO

Missão, Visão e Valores.....	5
Introdução.....	6
1. Breve Histórico.....	8
2. Símbolos Oficiais.....	12
3. Geografia.....	16
4. Demografia.....	17
5. Segurança.....	17
6. Dados Gerais.....	22
7. A Administração Municipal.....	31
8. Poder Judiciário.....	36
9. Economia.....	38
10. Agências Bancárias.....	68
11. Casa de Câmbio.....	70
12. Transporte.....	70
13. Ginásios.....	79
14. Estádio Colosso da Lagoa.....	83
15. Saúde.....	84
16. Laboratórios.....	107
17. O Turismo.....	109
18. Eventos.....	157
19. Espaços Gastronômicos.....	170
20. Lazer e Diversão.....	188
21. Atrativos Culturais.....	191
22. Clubes e Associações.....	226
23. Igrejas e Templos Religiosos.....	230
24. Patrimônio Histórico.....	237
25. Legislação Municipal de Turismo.....	244
26. Estudo de Competitividade Turística do Município de Erechim.....	245
27. Pesquisas na Rede Hoteleira.....	250



28. Pesquisas nos Empreendimentos de Turismo Rural.....	258
29. Patrimônio Cultural Imaterial.....	272
30. Patrimônio Cultural Material.....	275
31. Sistema Educacional.....	277
Mensagem Final.....	284
Referências.....	285
Sites Pesquisados.....	285
Créditos das Fotografias.....	285
Nota Final.....	286



Missão do Município

Contribuir para o desenvolvimento social, cultural e econômico do Município, promovendo a valorização do ser humano e sua harmonia com o meio ambiente, visando a qualidade de vida da comunidade.

Visão

Ser uma gestão que busca a sustentabilidade do Município e a excelência na prestação de serviços à comunidade.

Valores

Ética

Inclusão

Integração

Participação

Responsabilidade

Valorização do Ser Humano

Cuidado com o Meio Ambiente

INTRODUÇÃO

Quando buscamos a definição de turismo podemos perceber que o seu desenvolvimento é mais antigo do que a origem do próprio termo. As viagens produzidas para contemplação dos primeiros jogos Olímpicos (776 a.C); as construções de estradas pelo Império Romano nos séculos II a.C a II d.C que facilitaram as viagens; as peregrinações dos romeiros para Jerusalém; entre tantos outros acontecimentos anteriores, serviram de base para a associação do turismo ou do turista como indivíduo ou grupo que viaja (SEABRA, 2003).

O turismo tem-se apropriado das ideias desenvolvidas por outros ramos do conhecimento científico como a geografia, a economia, a antropologia, entre outras. Deste modo, nos apropriamos da perspectiva de Boullón (*apud* JUNIOR & ITO, 2005) quando afirma que “o turismo não nasceu de uma teoria, mas de uma realidade que surgiu espontaneamente, e foi se configurando sob o impacto de descobertas em outros campos, como, entre outras coisas, o progresso da navegação e a invenção da ferrovia, do automóvel e do avião”. Sendo assim, os conceitos geográficos apresentam-se como importantes formas de auxiliar na análise da configuração espacial que o turismo pode causar.

Entre as inúmeras definições de turismo, há que se destacar aquela adotada pela Organização Mundial de Turismo (OMT):

O Turismo compreende as atividades que realizam pessoas durante as viagens e estadas em lugares diferentes ao seu entorno habitual, por um período consecutivo inferior a um ano, com finalidade de lazer, negócios, entre outras. (OMT, 2001).

Na gestão Pública, torna-se importante compreender que o Turismo é uma atividade de ponta, do terceiro setor, e que envolve o encanto e satisfação pessoal. A atividade articula-se com o lazer, o entretenimento, a gastronomia, os eventos, a cultura, o meio ambiente, e com outras tantos segmentos, além de ser uma atividade sensível à pandemias (como vivemos desde o ano de 2020), guerras e violências.

O planejamento e a gestão do turismo são necessários, tendo em vista, os benefícios que pode ser a atividade pode trazer à comunidade, como, também, para evitar possíveis males da atividade provocado a um município.

Para o planejamento do turismo, o primeiro passo a ser dado é a inventariação turística. Durante a realização do Inventário Turístico é possível coletar o maior número de dados possível sobre o município a ser planejado.

De acordo com o Ministério do Turismo (2009), o Inventário da Oferta Turística consiste no levantamento, identificação e registro dos atrativos turísticos, dos serviços e equipamentos turísticos e da infraestrutura de apoio ao turismo como instrumento base de informações para fins de planejamento, gestão e promoção da atividade turística, possibilitando a definição de prioridades para os recursos disponíveis e o incentivo ao turismo sustentável.

Destacamos que o objetivo do INVTUR é funcionar como equipamento de consulta para estudantes, empresários e pesquisadores, a fim de:

- Disponibilizar aos visitantes, planejadores e gestores dados confiáveis sobre a oferta turística brasileira;
- Permitir a análise do significado econômico do turismo e seu efeito multiplicador no desenvolvimento municipal;
- Permitir a identificação e a classificação de municípios turísticos e com potencial turístico;
- Permitir o diagnóstico de deficiências, pontos críticos e estrangulamentos e os desajustes existentes entre a oferta e a demanda; e
- Coletar informações que subsidiem a elaboração de roteiros turísticos.

Por fim, a Prefeitura Municipal de Erechim, através da Secretaria Municipal de Cultura, Esporte e Turismo, por meio deste documento, apresenta o Inventário Turístico de Erechim, com o objetivo de facilitar o planejamento das ações do setor a curto, médio, e longo prazo.

1. BREVE HISTÓRICO

O município de Erechim localiza-se ao norte do Rio Grande do Sul, região do Alto Uruguai. Limita-se ao norte com os municípios de Aratiba e Três Arroios, ao sul com os municípios de Getúlio Vargas e Erebangó, ao leste com Gaurama e Áurea e a oeste com os municípios de Paulo Bento e Barão de Cotegipe. A distância até a Capital do Estado é de 370 KM. A emancipação ocorreu em 30 de abril de 1918.

O município teve diversas denominações: até 30 de abril de 1918, Paiol Grande, a partir de 30 de abril de 1918, Boa Vista, a partir de 07 de setembro de 1922, Boa Vista do Erechim, a partir de 05 de abril de 1938, José Bonifácio, e a partir de 29 de dezembro de 1944, Erechim. O nome Erechim é de origem Kaingang, significa *campo pequeno*.

A criação da Colônia Erechim surgiu da necessidade de povoar a região e foi proposta por Carlos Torres Gonçalves, Diretor de Terras e Colonização ao Presidente do Estado, Carlos Barbosa. A proposta foi efetivada em 6 de outubro de 1908, sendo a sede na cidade de Getúlio Vargas, sob influência dos ideais positivistas.

A Comissão de Terras e Colonização foi incumbida ao agrimensor Severiano de Souza e Almeida. O escritório da Comissão de Terras a partir de 1916 localizava-se no Castelinho, prédio histórico, construído entre 1912 e 1915. Sua função era projetar e demarcar ruas e avenidas, lotes urbanos e rurais do município e coordenar o processo imigratório.

A Colônia Erechim, foi parte de um plano de ocupação de terras, consideradas públicas e devolutas. O Programa de Colonização foi concebido com base na propriedade privada, observando a demarcação de lotes de 25 hectares. Quanto aos núcleos urbanos, a área central seria dividida em quadras, espaçadas das outras em 20 metros, com lotes de 1.250 metros quadrados.

O planejamento viário da cidade foi inspirado em conceitos urbanísticos usados nos traçados de Washington – EUA (1791), Paris (1850), Buenos Aires (1580) e Belo Horizonte (1897), caracterizava-se por ruas muito largas, forte hierarquização e criação através de ruas diagonais ao xadrez básico, de pontos de

convergência. Elementos chave do seu traçado incluem uma malha perpendicular de ruas cortadas por avenidas em diagonal, quarteirões de dimensões regulares e uma avenida em torno de seu perímetro.

Carlos Torres Gonçalves foi o responsável planejamento do núcleo urbano da sede da Colônia (Paio Grande). Havia uma grande avenida ligando a Estação Ferroviária a uma praça destinada a ser o coração da cidade. O objetivo é que o espaço central se tornasse um ponto político que aglutinasse rodeada os três Poderes Constituídos (Executivo, Legislativo e Judiciário). O traçado que parte da Praça da Bandeira origina 10 amplas avenidas que convergem para a praça. são elas: Av. Sete de Setembro, Av. Maurício Cardoso, Av. Uruguai, Av. Salgado Filho, Av. Amintas Maciel, Av. Comandante Kraemer, Av. Tiradentes, Av. XV de Novembro, Av. Pedro Pinto de Souza, Av. Presidente Vargas. Atualmente seus traçados urbanísticos semelhante ao traçado de Buenos Aires, na Argentina, Paris na França e Washington. O centro urbano, na forma de um círculo cortado por duas diagonais evidencia o conceito urbanístico “xadrez com diagonais” que lhe confere a mística de urbe diferenciada, pensada pelo urbanista e seguidor da doutrina positivista, quer vê o homem como centro de tudo e do meio em que ele vive. A arquitetura dos anos 30 e 40 é denominada Art Decó.

Em junho de 1913, conforme Relatório da Comissão de Terras e Colonização, o número de habitantes da Colônia Erechim era 18.000 pessoas, sendo que 10.000 eram imigrantes vindos da Europa, enquanto 8.000 eram brasileiros já estabelecidos antes da fundação da colônia. Em 1918, ano de fundação do município, o número de habitantes já era de 35.000, isto é, encontraram na cidade cerca de 5.000 pessoas.

Colonizado basicamente por imigrantes de origem Polonesa (1918), Judaica (1911), Alemã (1912) e Italiana, o povoado formou-se em 1908 à margem e arredores da estrada de ferro. Foi neste ano, que 36 pioneiros, entre imigrantes europeus e outros vindos das terras velhas (Caxias do Sul), vieram pela estrada de ferro e habitaram o lugar, que logo se tornou um Distrito de Passo Fundo.

A Etnia Alemã chegou a Erechim entre os anos de 1908 e 1910, concentrando-se próximo a estrada de ferro. Em 1926 os alemães já representavam 34% da população. Eles trouxeram conhecimentos de cálculos e

engenharia que podem ser utilizados na construção de pontes, prédios e a estrada de ferro.

Os Alemães transmitiram hábitos, costumes, folclore e a esfuziante alegria de suas festas (KERBS realizados no Centro Cultural 25 de Julho) e seus encontros religiosos. A influência alemã é notada também nos ramos da hotelaria, educação, arte e cultura. A música era hábito do imigrante alemão, tanto que muitos de seus integrantes vão compor a Orquestra de Concertos de Erechim.

A Etnia Italiana chegou em 1910, com 04 famílias em Paiol Grande. A construção das primeiras casas destinadas ao escritório da Comissão de Terras, enfermarias, depósitos de materiais e barracões de hospedagem. O meio de transporte era o trem. A chegada dos imigrantes era marcada por festa. Católicos fervorosos expressavam sua fé na Capela de Santo Antônio. Os italianos contribuíram para o crescimento e modificação da cidade. Os Italianos foram o maior grupo de imigrantes vindos a Erechim.

A Etnia Polonesa começou a chegar em 1908 – oficialmente, porque em 1900 já havia famílias no interior da Colônia, que hoje é Áurea, - e contribuiu nas áreas fundamentais para o início do desenvolvimento: carpintaria, ferraria, tanoaria, casa de pasto, selaria, eletricidade, sapataria, alfaiataria, alambique, olaria, serraria, relojoaria, plantio de cereais, criação de gado e de montaria, ao lado dos moinhos coloniais com roda d'água e do transporte coletivo. A Música, vivenciada em reuniões de famílias e amigos nos finais de semana, com instrumentos que trouxeram na bagagem, e a Educação, como a determinação da escolaridade para seus filhos, fundando escolas particulares em toda região, com ensino bilíngue, ao lado da espiritualidade pelas mãos de Congregações Polonesas de Padres e de Freiras, os poloneses deixaram herança que segue se multiplicando, num mosaico étnico que orgulha e, sobremaneira, diferencia positiva e culturalmente Erechim.

Em relação aos índios, a região de Erechim era habitada pelos Kaingang, que primeiramente vivia em contato intermitente com o bandeirante português. No Século XX, os índios já estavam bastante aculturados pela ação dos colonizadores do século anterior. Atualmente, encontramos índios Kaingang nas regiões de Nonoai, Votouro, Charrua, Ventara e Cacique Doble.

Erechim é um município com forte caldeamento de raças. É importante lembrar que a região de Erechim (antiga Colônia Erechim) pertencia a Passo Fundo até o início do século XX. A história mostra que houve escravos em Passo Fundo e muitos destes e seus descendentes fugiram para o Alto Uruguai. Quando chegaram os primeiros imigrantes brancos, por volta de 1910, os mesmos relataram que avistaram a presença de várias famílias negras na localidade de Dourado, município de Erechim. Portanto, a presença de negros em Erechim é ainda anterior à vinda dos imigrantes europeus, ou mesmo dos imigrantes das Terras Velhas.

A Sociedade 13 de Maio, no início, foi uma entidade exclusiva para negros. Os bailes eram mensais ou quinzenais, com pessoas elegantemente vestidas, e muita música ao vivo para animar os participantes. O conjunto Moron foi um dos que mais vezes abrilhantou as danças, assim como a Bandinha do Caneco, Estrelas, Águias Negras e Os Ipanemas.

Não existem dados referente ao número de negros que teriam vindo antes ou depois da colonização oficial. Apesar disso, é interessante perceber que o fato de terem um clube próprio (até a década de 80) atesta a participação, a organização e a presença marcante do negro em Erechim.

Com o crescimento do povoado e de sua economia agricultura, pecuária comércio e serviços, o município de Erechim foi criado em 30 de abril de 1918 através do Decreto nº 2343, assinado por Borges de Medeiros, então governador do Estado do Rio Grande do Sul.

A cidade que já foi conhecida como a Capital Nacional do Trigo devido ao alto volume de grãos produzidos na Agricultura. Hoje Erechim é tida como “**Capital da Amizade**”. Este título surgiu durante os festejos do Cinquentenário do Município, em 1968, quando na Praça da Bandeira foram erguidos estandes para homenagear as etnias que compunham a população do município: franceses, italianos, alemães, holandeses, judeus, espanhóis, poloneses, índios, russos entre outros. Esses estandes mostravam um pouco da cultura de cada povo e sua inserção no município. Houve a visita de vários cônsules à cidade e todas as tardes havia shows típicos. Num desses shows, Rubens Safro – popular e localmente conhecido como **Buja** – animava a festa e durante seu discurso, chamou a cidade de *Capital da Amizade*. Logo a alcunha foi adotada pelo município, devido à

diversidade das etnias que compunham a sua população e a harmonia de sua convivência.

A cidade também é conhecida como “**Terra dos Bota Amarela**”. O termo Bota Amarela, que marca os Erechinenses, se deu pelo fato de que, no início da colonização, os colonos que aqui viviam, precisavam conviver com o barro vermelho, típico da região. Por causa disso e, por segurança, em virtude de terem que enfrentar a mata, com muitos animais peçonhentos, passaram a usar botas de couro natural, que com o tempo tornaram-se amareladas. As rivalidades, principalmente no esporte, levou Passo Fundo a denominar os Erechinenses de “Bota Amarela”. Com o passar do tempo, a denominação, se tornou sinônimo de orgulho e determinação.

Com clima subtropical, a cidade apresenta as quatro estações do ano bem definidas (primavera, verão, outono, inverno). A temperatura média anual é de 15,9°C. Máxima de 35° C e mínima de -6°C. As chuvas são irregulares chegando a precipitação pluviométrica de 1618 mm\ano. Erechim está situada a 793 m acima do nível do mar, latitude 27, 37, 54 e longitude 57’, 16’, 52. No fortíssimo inverno de 1975, a mínima na cidade foi de -11° C, durante 05 dias consecutivos a máxima não foi superior a 3° C na cidade. Segundo dados históricos do (INMET), Erechim está entre as 20 cidades mais frias do Sul do Brasil.

Os acessos a cidade se dão por via aérea, pelo Aeroporto Federal Comandante Craemer, por via rodoviária pelas RS 135, RS 331, RS 419, RS 420, RST 480, BR 153 e BR 480, ligando os vários municípios da região (todas pavimentadas) e a distância da capital do Estado, Porto Alegre é de 362 KM.

Em relação as distâncias rodoviárias, a distância entre Erechim e Porto Alegre é de 362 KM. Quanto a Regionalização Turística, Erechim, pertence a Região Turística Termas e Lagos.

2. SÍMBOLOS OFICIAIS

Os Símbolos Oficiais da cidade de Erechim, são: O Brasão do Município foi instituído oficialmente, através da Lei Municipal nº 28, de abril e 1959, por iniciativa do vereador Jasson Evaristo de Castro. O desenho foi de autoria de



Ivo Dalzoti. Ele traz as cores representadas na Bandeira do município: azul, vermelho e verde.

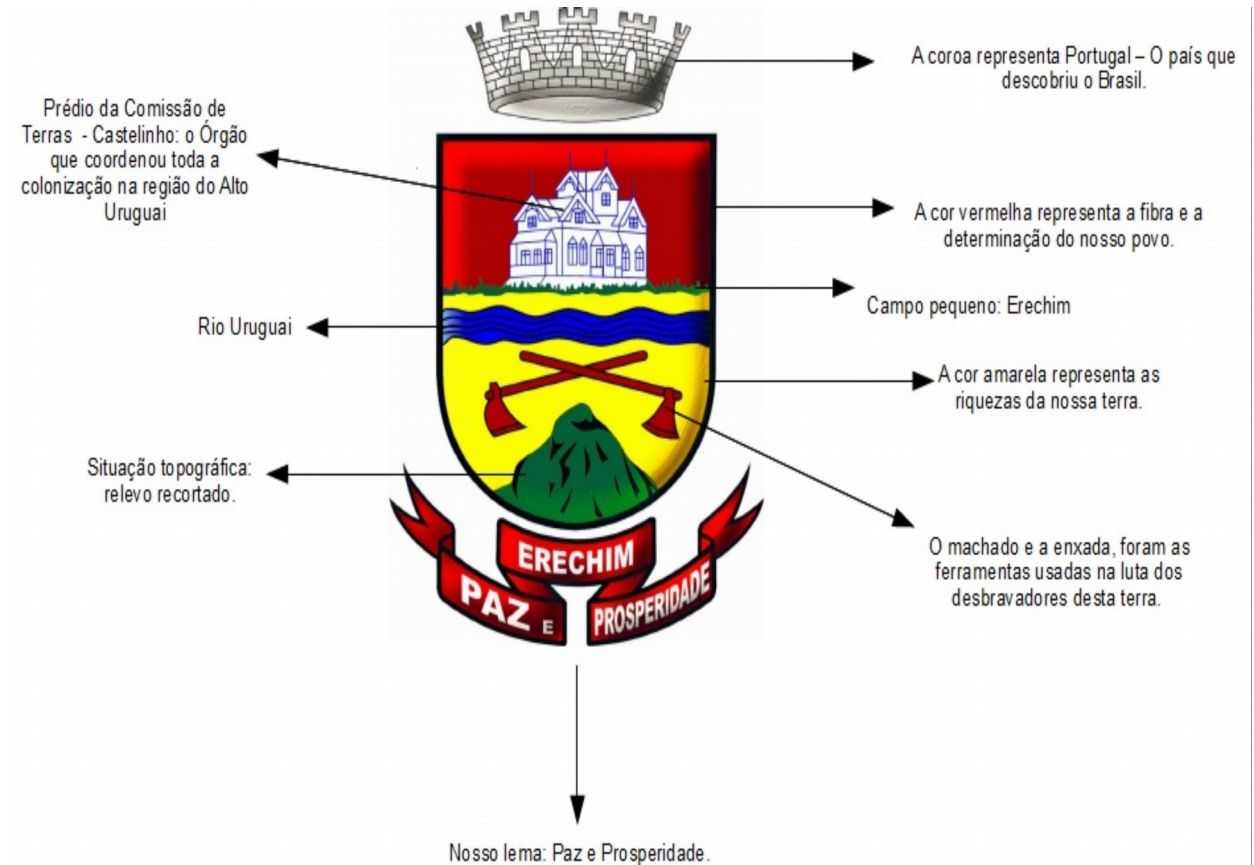


Figura: Santos, Michele Sansigolo dos (2017).

A Bandeira de Erechim contém faixas brancas e verdes separadas pelo Brasão do Município. A Bandeira do Município, foi adotada oficialmente, através da Lei Municipal nº 1007, de 05 de junho de 1968, durante a gestão do Prefeito Eduardo Pinto.



O Hino de Erechim foi instituído através da Lei Municipal nº 993 de 18 de abril de 1968, durante o mandato do Prefeito Eduardo Pinto, com letra de Terezinha Becker Dilélio, música de Frederico Schubert e revisão de Oswaldo Engel.

Letra: Terezinha Becker Dilélio

Música: Frederico Schubert

Revisão: Oswaldo Engel

“Salve o norte do Rio Grande amado,

Que progride a passos tão gigantes

Solo fértil, rico e abençoado,

Quando matas, taperas era antes

Pioneiros intrépidos lançaram

Com suor a semente do bem,

Como os pinheiros altivos alçaram,

Hoje os frutos são nossos também.

Erechim, Erechim, por ti vibram nossos corações!

Erechim, Erechim, só por ti seremos campeões!

Sempre unidos marcharemos,

Sempre honrando com amor,

As tradições mais caras,

Pois somos filhos de heróis de ardor!

E sem temor mostraremos,

Com alma viril,

Que tudo é por Deus
E pela glória deste querido Brasil!"

O Hino Nativista foi instituído através da Lei nº 2992 de 25 de novembro de 1997. Trata-se da música "Erechim, história e Canto", uma composição de Leonardo e Gildinho e interpretado pelo Conjunto Erechinense "Os Monarcas".

"Desbravando novos mundos os birivas,
Implantaram um novo jeito de viver
Paiol Grande foi um marco de esperança
De fartura, de progresso, de prazer
Não importa se o campo era pequeno
A grandeza do sentir calou mais fundo
E o amor pelo trabalho fez estradas
Boa Vista rumo certo novo mundo
Quem passar pelo Planalto com certeza
A olhar para a mais bela natureza
A de ver campos de mel de guamirim
Vai provar o mate da hospitalidade
Vai levar no coração uma saudade
E a vontade de voltar pro Erechim
Erechim dos meus amores e saudades
Tem a Festa Nacional do Chimarrão
Os gaúchos usam botas amarelas
Simbolismo colorindo pelo chão
No passado lenços brancos e vermelhos
Degladiaram ideais de liberdade
Hoje a chama desse amor está presente
Em nosso lema "Paz e Prosperidade"
Quem passar pelo Planalto com certeza
A olhar para a mais bela natureza



A de ver campos de mel de guamirim
Vai provar o mate da hospitalidade
Vai levar no coração uma saude
E a vontade de voltar pro Erechim.”

3. GEOGRAFIA

Erechim localiza-se na região Norte do Rio Grande do Sul, Alto Uruguai Gaúcho. Tem como limite ao Norte os municípios de Aratiba e Três Arroios, ao Sul Getúlio Vargas e Erebang, a Leste Gaurama e Áurea, e a Oeste os municípios de Paulo Bento e Barão de Cotegipe.

O município está localizado à 360 KM da capital do Estado do Rio Grande do Sul, Porto Alegre, sendo 330 KM em distância rodoviária. A Latitude da cidade é de 27°, 38, 3, Sul e a Longitude 52, 16, 26, Oeste.

Pertence a Associação de Municípios do Alto Uruguai – AMAU e ao Corede Norte.



4. DEMOGRAFIA

A população estimada, segundo o IBGE (2020) é de 106.633 pessoas.

De acordo com a Fundação de Economia e Estatística do Estado do Rio Grande do Sul, a densidade Demográfica (2019) é de 248,4 hab/km²; a Taxa de analfabetismo de pessoas com 15 anos ou mais (2010) de 3,28%; e a expectativa de vida ao nascer (2010) é de 74,95 anos.

Segundo o IDESE (2018) - índice que tem por objetivo medir o grau de desenvolvimento dos municípios gaúchos, a partir de aspectos quantitativos e qualitativos quanto ao desenvolvimento em três áreas – educação, renda e saúde; cinco municípios apresentaram altos índices de desenvolvimento socioeconômico, entre eles Erechim (0,813). É importante salientar que Erechim obteve a primeira colocação no quesito Educação Erechim (0,788), seguido de Bento Gonçalves (0,779) e Caxias do Sul (0,775).

O município de Erechim possui área territorial de 429, 295 KM². A população do município foi estimada em 106.633 habitantes, sendo o 19º mais populoso do Estado. O Índice de Desenvolvimento Humano Municipal é de 0,776 (2010). O PIB per\capita é de 47.080,69 (2018).

A divisão por sexo assemelha-se ao padrão rio-grandense e a estrutura etária tem pouca participação de jovens e idosos, e por consequência, maior participação de adultos que somam cerca de 70% da população.

5. SEGURANÇA

5.1 Polícia Rodoviária Estadual

O Batalhão de Polícia Rodoviária Estadual, foi criado em 24 de dezembro de 1953, sendo seu primeiro Diretor o então Major da Brigada Militar, Jorge Adão Fetter. Desde a sua criação, a chefia do órgão sempre foi constituída por oficiais da corporação. Em 1967, a Brigada Militar incorporou a Polícia Rodoviária do DAER, sendo criado em 18 de novembro de 1967 a Companhia de Policiamento

Rodoviário, cujo primeiro Comandante foi o capitão Walter Oliveira Araújo. A Polícia Rodoviária Estadual cresceu somado a rede viária do Estado e o número de usuários das rodovias. O Comandante é o Sargento Sandro Lazarin.

A Polícia Rodoviária Estadual localiza-se na BR 153, Km 78, Bairro Frinape. O telefone para contato é (54) 3321 4129.

5.2 Polícia Rodoviária Federal

A Polícia Rodoviária Federal (PRF) é uma instituição Policial Ostensiva Federal Brasileira, subordinada ao Ministério da Segurança Pública, cuja principal função é garantir a segurança da cidadania nas rodovias federais e em áreas de interesse da União, combatendo assim as mais variadas formas de crimes nas rodovias e estradas federais, monitorando o trânsito de veículos, bens e pessoas. Suas competências são definidas pela constituição. A Polícia Rodoviária Federal foi criada em 24 de julho de 1928, com a denominação de Polícia das Estradas. O primeiro patrulheiro foi Antônio Félix Filho. Em 23 de julho de 1935, foi criado o primeiro quadro de policiais da Polícia Rodoviária Federal, denominadas no momento “Inspetores de Tráfego”.

No ano de 1945, denominada Polícia Rodoviária Federal, a corporação foi vinculada ao extinto Departamento Nacional de Estradas de Rodagem. Em 1988, com o advento da Constituinte, a Polícia Rodoviária Federal, foi integrada ao Sistema Nacional de Segurança Pública, recebendo a missão de exercer o patrulhamento ostensivo das rodovias federais. O comandante é o sargento Regivaldo José Tonon.

A Polícia Rodoviária Federal está situada na BR 153, Km 38. O telefone para contato é (54) 3504 6656.

5.3 Polícia Militar

O Batalhão de Polícia Militar é a força de segurança pública, que tem por função o policiamento ostensivo e a preservação da ordem pública, no âmbito do estado do Rio Grande do Sul. O Batalhão de Polícia Militar, foi criado em 18 de novembro de 1837, sendo que nesta época a instituição tinha o nome de Força Policial. A partir de 1968, a Brigada Militar passou a executar, com exclusividade, as



atribuições de policiamento ostensivo. O texto Constitucional de 1988 atribuiu à corporação as atividades de Polícia Ostensiva, de preservação da ordem pública, de prevenção e combate a incêndio, de busca e salvamento e de defesa civil.

Em 2000, foi implantado o Boletim de Ocorrência, sob a forma de Comunicação de Ocorrência Policial, ou Termo Circunstanciado(TC), e difundido a vários outros polos do Estado. O cidadão, não necessitava mais deslocar-se a uma Delegacia de Polícia Civil para efetuar seu registro, isto tornou mais fácil e ágil o acesso da comunidade à polícia, bem como tornar mais qualificado trabalho do Policial Militar que realiza o atendimento e as demais atividades de Polícia.

Atualmente há um servidor da Polícia Militar para cada 2.276 gaúchos. O 13º Batalhão de Polícia Militar, está situado em Erechim, tem como comandante o Tenente Coronel da Brigada Militar, Carlos Augusto da Cruz Soares.

A sede do batalhão está localizada na Avenida Amintas Maciel, 875. O telefone é (54) 3520 2250 \ (54) 3321 1144 \ (54) 3321 1227.

5.4 Polícia Civil

A Polícia Civil tem por função, exercício da segurança pública, apurar infrações penais, promover perícias criminais e médico legais, ou solicitar sua realização quando necessário, reprimir infrações penais, recrutar formar e aperfeiçoar policiais civis para a realização de suas funções. Cabe a Polícia Civil também colaborar com o Ministério Público e as demais autoridades constituídas, manter serviço de atendimento aos cidadãos

5.5 Delegacia

Delegacia é uma unidade policial fixa, para atendimento ao público, base administrativa, operações policiais, investigações criminais, detenção temporário de suspeitos e presos em flagrante delito. Erechim conta com:

- Polícia Civil – Centro de Operações – Rua Flores da Cunha, 91 - Telefone: (54) 3519 1950
- Delegacia de Polícia Civil de Erechim – Rua Severiano de Almeida, 377 - Telefone: (54) 3321 6411.

5.6 Defesa Civil

A coordenadoria da Defesa Civil é um órgão Municipal, responsável pela coordenação, mobilização e execução de todas as tarefas de Defesa Civil, no município. A Defesa Civil realiza ações para prevenir e reduzir desastres, além de amparar e orientar as comunidades em situação de crise. Em caso de crise elabora planos de emergência e socorro em caso de calamidades, avalia áreas de risco, propondo medidas preventivas quando necessário, realiza socorro imediato a pessoas em situação de risco. Realiza mapeamento de riscos existentes no município, promove campanhas educativas junto a escolas e associações e capacita a comunidade para agir em caso de catástrofes.

A Defesa Civil está localizada em anexo a secretaria do Planejamento. E-mail defesacivil@erechim.rs.gov.br Telefone (54) 99144 2450.

5.7 Delegacia da Mulher

As Delegacias Especializadas de Atendimento à Mulher (DEAMs) realizam ações de prevenção, apuração, investigação e enquadramento legal. Nas unidades, é possível registrar Boletim de Ocorrência e solicitar medidas de proteção de urgência nos casos de violência doméstica contra mulheres. A Delegacia da Mulher localiza-se na rua Flores da Cunha, 91. O número para contato é (54) 3321 9996.

5.8 Diretoria de Trânsito

A Guarda Municipal de Erechim está subordinada a Diretoria de Trânsito, que está lotada na Secretaria de Obras. Conta com um efetivo de 12 guardas que tem por função ordenar a mobilidade urbana promovendo a fiscalização de trânsito e transporte coletivo, fiscalização das normas de trânsito, operação do sistema de sinalização, fiscaliza o sistema de trânsito e apresenta estatísticas sobre o número de acidentes. Localizada na Rua Anita Garibaldi, 641. O telefone é (54) 3520 7090.

5.8.1 O trânsito e o sistema de rótulas em Erechim

Rótula / rotatória / rotunda / giratória / praça ou largo: o trânsito flui conforme a vias preferenciais, o que diminui a velocidade e humaniza o trânsito. São experiências de sucesso comprovado que adotou a cidade de Treviso – na região chamada Vêneto/Itália. A partir de Treviso, cidades do Vêneto adotaram este sistema, substituindo os semáforos, ou seja, sinaleiras pelas rótulas. - Qual o resultado? - O que convenceu a eficácia deste sistema de organizar os cruzamentos foi o resultado da pesquisa realizada em Treviso, na qual ficou comprovada a redução em torno de 30% no número de acidentes, além de dar maior fluência ao trânsito urbano.

Como isto aconteceu aqui em Erechim? - Erechim é uma cidade diferenciada pelo seu traçado urbano tendo, no perímetro central, cruzamentos com várias ruas. Inicialmente, duas rótulas por experiência. Concluiu-se que em Erechim a adoção deste sistema seria eficiente e eficaz. E isto foi comprovado. Cidades da Região Alto Uruguai também acabaram adotando as rótulas, como Getúlio Vargas.

Esta decisão foi antecedida por 04 Seminários para estudos e conhecimentos: em Treviso e Castelfranco, na Itália, e dois na Uri, em Erechim, cujo responsável foi o Credenor. Participaram autoridades e especialistas no trânsito urbano de alguns países que aderiram ao estudo, dos quais citamos: Treviso – Itália, Pádua – Itália, Viña del Mar – Chile, Juiz de Fora – MG, Criciúma – SC, Erechim – RS e Vara na Suécia, este que é reconhecido como um dos melhores países em relação a acidentes de trânsito. No Arquivo Histórico Municipal Juarez Miguel Illa Font estão duas publicações do Observatório Internacional para Segurança no Trânsito – União Europeia e América Latina – Seminário de 12 a 16 de dezembro de 2005 para quem desejar saber mais.

Estes seminários proporcionaram a troca de experiências das melhores práticas adotadas. Organizações internacionais trouxeram todo o saber relativo ao tema. Com recursos bancados pela União Europeia, criou-se o “O.RO.S – Observatório Internacional para Segurança no Trânsito”, URBAL – Escritório Operacional na América Latina. O Credenor participou de todo processo acompanhado de um grupo de lideranças locais e regionais.

5.9 Corpo de Bombeiros

O primeiro Corpo de Bombeiros de Porto Alegre, foi criado Corpo de Bombeiros Militar do Rio Grande do Sul, denominado na época Cia de Bombeiros de Porto Alegre, com características militares, veículos movidos e administrada pelo próprio município. Em 1900, é adquirido o primeiro carro com tração motora.

O 7º Batalhão do Corpo de Bombeiros Militar, com sede em Erechim, tem como comandante o Major Alessandro Vicente Bauer. O Corpo de Bombeiros, conta em sua estrutura com 04 caminhões para combate a incêndio e uma ambulância para realizar combate a incêndio e Primeiros Socorros. A sede está localizada na Av. Sete de Setembro, 111. Os telefones são (54) 3321 1111\ (54) 3522 2049\ (54)3519 8783. Emergência: 193.

6. DADOS GERAIS

- Data de Emancipação: 30 de Abril de 1918 - (Decreto nº 2342) - Município de origem: Passo Fundo;
- Área Territorial: 409,08 KM;
- Área do Perímetro Urbano: 69,46 km²;
- Altitude: 783 m acima do nível do mar;
- Clima: Subtropical;
- Temperatura Média: 18,7° C;
- Latitude: 27°, 38', 3 Sul;
- Longitude: 52°, 16', 26', Oeste;
- PIB (2018): R\$ 4.946.250,14 (mil);
- PIB per capita (2018): R\$ 47.080,69;
- Densidade Demográfica (2019): 248,4 hab/km²;
- Expectativa de Vida ao Nascer: 74,95 anos;
- Coeficiente de Mortalidade Infantil: 7,57 por mil nascidos vivos (2016);
- Código DDD: (54);
- Vias de Acesso Aérea: Aeroporto Federal Comandante Craemer;

- Rodovias: BR 153, ERS 331, ERS 480, ERS 477, ERS 420, ERS 221, ERS 135.

6.1 Bairros de Erechim

A cidade de Erechim possui 56 bairros que compõem o mapa estratégico da Prefeitura Municipal, conforme a Lei Municipal nº 6037, de 02 de dezembro de 2015. São eles: Aldo Arioli, Agrícola, Atlântico, Amizade, Bandeirante, Boa Vista, Bela Vista, Centro, Cerâmica, Copas Verdes, Consoladora, Cotel, Cristal, Cristo Rei, Dal Molin, Demoliner, Esperança, Espírito Santo, Estevam Carraro, Fátima, Frinape, Industrial Norte, Ipiranga, Jabuticabal, José Bonifácio, Koller, Linho, Liberdade, Maria Clara, Morada do Sol, Morro da Cegonha, Novo Atlântico, Paiol Grande, Parque dos Imigrantes, Parque Livia, Parque Redenção, Petit Village, Presidente Castelo Branco, Presidente Vargas, Progresso, Rio Tigre, Santa Catarina, São Caetano, Santo Antônio, São Cristóvão, São José, São Vicente de Paulo, Três Vendas, Triângulo, União, Vale dos Parreirais, Vale Dourado, Verdureiros, Victória I, Victória II, Ernesto Zimmer. (Outubro, 2017).

6.2 Energia Elétrica

Uma subestação 138\ 13,8 KV- 42 Mva, com demanda atual de 36 Mva. Possui 09 alimentadores em 13, 8 Kv, sendo um exclusivo para o Distrito Industrial. Tem capacidade instalada em transformadores de distribuição de 92.200 Kva. O consumo médio anual no município é de 174000 Mwh e a capacidade disponível é de 6 Mva. A concessão dos serviços pertence a Rio Grande Energia S/A (RGE), com sede na capital do Estado (2011).

RGE (sede Erechim): Rua Palmiro Tosseto, 89 – Bairro Parque Livia. Fone: 0800 970 0900

6.3 Saneamento

Saneamento básico é um conjunto de medidas adotadas para melhorar a qualidade de vida e a saúde dos habitantes, impedindo que fatores físicos de efeitos nocivos possam prejudicar as pessoas em seu bem-estar físico, mental e social.

No ano de 1949, a CORSAN passou a distribuir água tratada, que atendia em um primeiro momento a área central da cidade onde se concentrava o maior número de usuários.

Desde 1967, os serviços de abastecimento de água e esgotamento sanitário são prestados através de concessão pela Companhia Rio-Grandense de Saneamento – CORSAN.

Em relação ao Plano de Saneamento, a Lei Federal nº 11.445, instituiu o novo marco para Saneamento Básico, exigindo a partir de então, que, para que seja feita a prestação do serviço de abastecimento de água potável, escoamento sanitário, limpeza urbana com manejo de resíduos sólidos, drenagem e manejo das águas pluviais em todos os municípios brasileiros, é necessário a realização de um plano de saneamento básico, estudo de viabilidade econômica, normas de regulação, realização de audiência pública prévia, sistema tarifário, condições de sustentabilidade do equilíbrio econômico-financeiro do contrato e prazo de vigência do contrato. E dentro desse processo, a Constituição Federal também normatiza que os serviços públicos poderão ser realizados diretamente pelos entes públicos ou, concedidos a terceiros (públicos ou privados) sempre através de licitação pública.

CORSAN (sede Erechim): Rua Monte Castelo, 25 – Bairro Centro. Fone: 0800 646 6444.

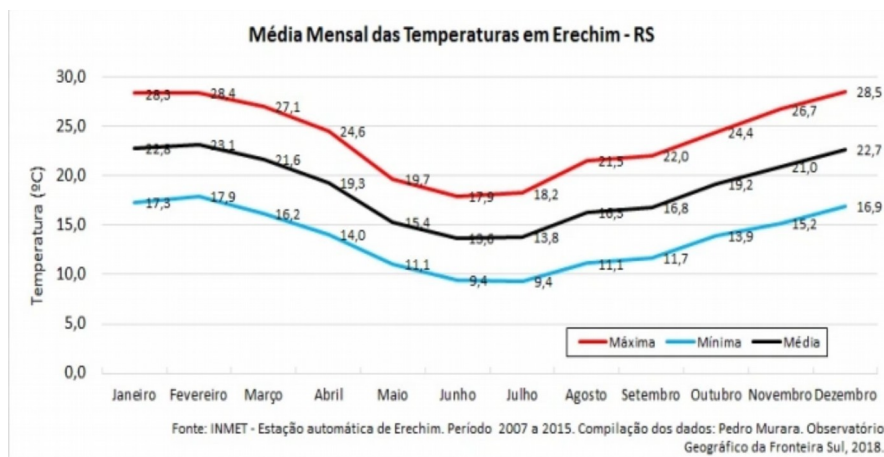
6.4 CLIMA

Partindo de uma escala regional, localizado na região Sul do Brasil, o município de Erechim caracteriza-se pela zona climática designada pela letra C, com o tipo climático Cfa, segundo a classificação do clima de Köppen. Tal tipo climático se caracteriza **como clima subtropical úmido** cuja principal característica é transitar entre condições de clima temperado e de clima tropical. Porém, seu principal destaque está nas quatro estações bem definidas ao longo do ano.

Em Erechim, a estação meteorológica (automática) oficial do Instituto Nacional de Meteorologia (INMET) iniciou suas atividades em 25 de novembro de 2006. Por esse motivo, o recorte temporal considerado foi de 2007 a 2015, visto que



os demais anos da série (2016 e 2017) apresentam grande falhas nos dados. De acordo com o gráfico 1, a temperatura máxima apresenta valores médios de 28,5°C entre os meses de dezembro e janeiro e máximas de 17,9°C e 18,2°C, nos meses de junho e julho, respectivamente. As mínimas registram em média 9,4°C nos meses mais frio do ano, junho e julho.



O mês de abril é identificado pelos menores registros de precipitação (104,8 mm) e o mês de outubro caracteriza-se pelos maiores registros (175,7 mm).

É possível identificar que não há uma homogeneidade na distribuição anual das chuvas, visto que as estações de inverno (154,0 mm) e primavera (154,9 mm), registram valores médios superiores a 150 mm de chuva, seguido pelo verão (141,1 mm), caracterizando a estação de outono com os menores registros de precipitação (112,3 mm)

De acordo com Rossato (2011) as chuvas que ocorrem na região de Erechim são originadas principalmente pela atuação dos sistemas frontais, caracterizando a mesorregião Noroeste – Rio Grandense pela menor influência dos sistemas polares que atuam no estado do Rio Grande do Sul. No verão e na primavera a região recebe a influência dos sistemas marítimos e continentais, constituindo no total anual, médias pluviométricas em torno de 1700-1900 mm, distribuídas entre 110 e 140 dias por ano.

Muito embora a literatura aponte para uma homogeneização na distribuição das precipitações pluviais para a região Sul do Brasil, os dados locais apresentam valores discrepantes mensais dos totais de chuva. Evidente que os



dados aqui apresentados devem ser tratados com cautela devido ao recorte temporal restrito ao período inferior as normais climatológicas.

6.5 IMPRENSA

- **Rádio Difusão Sul Rio-Grandense Ltda. AM 650\ FM 94.9.**

Avenida Maurício Cardoso, 88.

Telefone: (54) 3321-2243

Site: www.radiodifusaosul.com.br

- **Rádio Cultura Comunitária: 105.9 FM**

Rua Marechal Randon, 199

Telefone: (54) 3321-0017

Site: www.jornalboavista.com.br

- **Atmosfera online**

Avenida Tiradentes 150, 2º andar

Telefone:(54) 3321 8443

Site: www.atmosferaonline.com.br

- **Radio Web Voz de Erechim**

Rua Nelson Ehlers, 151

Telefone:(54) 9 9931-5258

Site: www.radiowebvozerechim.com.br

- **TV Câmara**

Rua Comandante Salomoni, 21

Telefone: (54) 2106-7100

Site: www.erechim.rs.leg.br

- **Rádio Erechim – Rede Tchê de Comunicação – 1200 AM**

Avenida Comandante Kraemer, 96

Telefone: (54)3522 1289 \ 3519 6904 \ (54) 3519 7204.



Site: www.redetche.com.br

- **Rádio Virtual FM 104.70**

Avenida Sete de Setembro 1505

Telefone: (54) 3522-1166

Site: www.radiovirtualfm.com.br.

- **Rádio Colinas Transamerica – Erechim – FM – 90.7**

Rua Itália, 174, 3º Andar

Telefone: (54) 3519 – 6200

Site: www.collinastransamerica.com.br

- **RBS TV Erechim**

Rua Soledade, 277

Telefone: (54) 3321 7400 \ (54) 3321 7424

- **Jornal Bom dia**

Avenida Santo Dal Bosco, 97

Telefone: (54) 3520 8500 / (54) 2106 5202

Site: www.jornalbomdia.com.br

- **Jornal Boa Vista**

Rua São Paulo, 311

Telefone: (54) 3312 0017

E-mail: www.jornalboavista.com.br

- **Jornal AU Online**

Rua Leopoldo Schaffer, 125

Telefone: (54) 3321-5848

Site: www.auonline.com.br

- **Canal 20 NET – TV Erechim**



Endereço: Rua Pedro Alvares Cabral, 574, sala 504

Telefone: (54) 8112 8299

6.6 INTERNET

- **Ereline Internet**

Endereço: Rua José Goral, Bairro Paiol Grande.

Telefone: (54) 3519-4083

- **Creral Telecom**

Endereço: Rua Léo Neuls, 1133.

Telefone: (54) 3521-1300

- **CRERAL TELECOM (Filial)**

Endereço: Avenida Sete de Setembro, 1200

Telefone: (54) 3521-1300

Site: www.creraltelecom.com.br

- **C T E Telecom - Serviços de Telecomunicações – Ltda**

Rua Campos Sales, 303

Site: www.cte.net.br

- **MKS NET TELECOMUNICAÇÕES:**

Av. Sete de Setembro, 375, sala 02

Telefone: (54) 3522-3416

Site: www.mksnet.com.br

- **BTEL Way Provedor de Internet**

Rua Bahia, 117, Sala 01

Telefone: (54) 3375-1336

Site: www.btelway.com.br

- **NET SV Serviços de Comunicação e Multimídia**



Rua David Pinto de Souza, 722, Bairro Cerâmica

Telefone: (54) 3519-0040

Site: www.netsv.com.br

- **INTER LAB**

Rua Marcos Uchoa, 225

Telefone: (54) 3522-7228

Site: www.ib.com.br

- **ADD Telecom**

Rua José Duran Abal, 550

(54) 3194-2500

Site: www.add.net.br

- **Portal Web Sites**

Rua Gaurama, 49

Site: www.portalwebsites.com.br

- **Cabyte Comunicação Visual e Websites**

Rua João Massignan, 39

Telefone: (54) 3522-2520

Mhnet Telecom

Av. Sete de Setembro, 1200 - Loja 43

Bairro Fátima

(54) 3194-1404

6.7 TELEFONIA MÓVEL

- **Cia Center Claro**

Avenida Mauricio Cardoso, 319



- **Claro**

Avenida XV de Novembro, 543

- **TIM**

Avenida Maurício Cardoso, 98

- **Vivo**

Avenida Maurício Cardoso, 230

Avenida Maurício Cardoso, 290

- **OI**

Avenida Tiradentes, 10

(54) 3321-0366

6.8 TELEFONIA FIXA

- **OI**

Avenida Tiradentes, 10

(54) 3321 0366

- **NET**

Avenida Tiradentes, 356

0800 744 9635

- **CRERAL**

Rua Léo Neuls, 113

Bairro São Cristóvão

CEP 99711-102

(54) 3521.1300

6.9 Agência Postal

Rua Argentina, 635 – Bairro Centro

R. Nelson Ehlers, 270 – Bairro Centro

R. Itália, 135 – Bairro Centro

7. A ADMINISTRAÇÃO MUNICIPAL

A cidade de Erechim passou por diversas reformulações. Logo quando a cidade foi fundada oficialmente nomearam-se, Intendentes provisórios para governar a cidade antes de ocorrer eleições. O primeiro Intendente foi Amado da Fonseca Fagundes, nomeados em 18 de junho de 1918. Erechim foi administrada por Intendentes nomeados em caráter provisório e outros eleitos, no período entre 1918 e 1947.

A construção do prédio da Prefeitura Municipal foi encomendada em 29 de novembro de 1929, pelo Intendente Atilano Machado, usando recursos do recém-criado Banco do Estado do Rio Grande do Sul. A conclusão ocorreu por volta de 1940, na gestão de Jerônimo Teixeira de Oliveira.

Depois da estabilização do Decreto 4.666, o município passou a ter um prefeito, que deveria estar em um mandato de 4 anos. O primeiro prefeito foi Amintas Maciel, eleito em 09 de dezembro de 1930. Em sua homenagem, uma das avenidas mais importantes da cidade foi dado o nome de Amintas Maciel. O atual Prefeito eleito em 15 de Novembro de 2020, foi Paulo Alfredo Polis (2021-2024).

7.1 ÓRGÃOS PÚBLICOS MUNICIPAIS

As Secretarias são órgãos do Poder Executivo cuja função é auxiliar o Prefeito em suas tarefas. A Prefeitura Municipal conta em sua composição com uma estrutura de 14 Secretarias.

Estrutura Administrativa da Prefeitura Municipal de Erechim				
Secretarias	Secretário(a)	Telefone	Endereço	E-mail
Gabinete do Prefeito	Paulo Alfredo Polis	(54) 3520-7001	Praça da Bandeira, 354.	gabinete@erechim.rs.gov.br
Gabinete do Vice-Prefeito	Flávio Tirello	(54) 3520-7000	Praça da Bandeira, 354.	gab.flavioviceprefeito@erechim.rs.gov.br



Secretaria de Obras, Habitação, Segurança e Proteção Social	Secretário: Mario Rogério Rossi	(54) 3520-7000 (54) 3520-7008	Praça da Bandeira, 354.	smoop@erechim.rs.gov.br
Secretaria de Administração	Secretária: Izabel Ribeiro	(54) 3520-7000 (54) 3520-7002	Praça da Bandeira, 354	sma@erechim.rs.gov.br
Secretaria Agricultura, Abastecimento e Segurança Alimentar	Secretário: Willian Racoski	(54) 3520-7000 (54) 3520-7011	Rua Gonçalves Dias, 22.	agricultura@erechim.rs.gov.br
Secretaria de Assistência Social	Secretária: Clarice Moraes	(54) 3520-7009	Av. Salgado Filho, 227.	smas@erechim.rs.gov.br
Secretaria de Cultura e Esporte	Secretária: Carla Talgatti	(54) 3520-7000 (54) 3520-7006	Av. Pedro Pinto de Souza, 100.	smcet-cultura@erechim.rs.gov.br
Secretaria de Desenvolvimento Econômico, Inovação e Turismo	Secretário: Emerson Schelski	(54) 3520-7004	Rua Estachio Santolin, 35.	smde@erechim.rs.gov.br
Secretaria de Educação	Secretária: Verenice Terezinha Lipsch	(54) 3520-7005	Av. Farrapos, 603.	smed@erechim.rs.gov.br
Secretaria da Fazenda	Secretário: Valdemar Artur Loch	(54) 3520-7003	Av. XV de Novembro, 175.	smf@erechim.rs.gov.br
Secretaria-Geral de Governo	Secretário: Edgar Marmentini	(54) 3520-7000	Praça da Bandeira, 354.	gabinete@erechim.rs.gov.br
Secretaria de Meio Ambiente	Secretário: Cristiano Moreira	(54) 3520-7007	Av. Germano Hoffmann, 351.	smma@erechim.rs.gov.br
Secretaria de Planejamento, Gestão e Orçamento Participativo	Secretário: Paulo Jeremias dos Santos	(54) 3520-7000 (54) 3530-7010	Av. Comandante Salomoni (anexo a Prefeitura).	planejamento@erechim.rs.gov.br
Secretaria da Saúde	Secretária: Eclesan Palhão	(54) 3520-7200	Av. Santo Dal Bosco, 200.	gab.saude@erechim.rs.gov.br

7.2 A TRAJETÓRIA DO PODER EXECUTIVO

A Prefeitura é a sede do Poder Executivo de uma cidade, onde o Prefeito, devidamente eleito através do processo democrático executa seus atos de governo. O Prefeito é Paulo Alfredo Polis, tendo como vice-prefeito Flávio Tirello. O mandato teve início em 01 de janeiro de 2021 até 31 de Dezembro de 2024.

A cidade de Erechim teve diversos líderes. O Dr. Ayres Pires de Oliveira foi o engenheiro chefe da Comissão de Terras. Foi o Primeiro Intendente Provisório



Nomeado. Exerceu a função de 18\06\1918 à 06\09\1918. O Dr. Carlos Heitor de Azevedo, foi secretário do Dr. Ayres Pires de Oliveira. Foi o segundo Intendente Provisório nomeado. Exerceu a função de 06\09\1918 a 06\05\1919. O Dr. Amado da Fonseca Fagundes, que teve como vice o cel. Celestino Franco (Coletor Estadual) foi o terceiro Intendente Provisório nomeado, sendo o primeiro Intendente eleito. Exerceu a função de 06\05\1919 a 29\03\1920.

O Dr. Nelson Pereira Elhers, foi o quarto Intendente Provisório. Exerceu o cargo de 31\03\1921 a 05\02\1923. O Cel. Celestino A. de Souza Franco, foi o quinto Intendente Provisório nomeado. Exerceu a função de 05\02\1923 a 24\09\1923. Marcino Castilhos governou por um dia durante a Revolução de 1923. O governador Temístocles Celso Ochoa exerceu a função de 12\03\1923 a 24\09\1923. O Major Renato Pereira Gomes foi o sexto Intendente Provisório nomeado. Exerceu a função de 24\09\1923 a 07\09\1924. O Cel. Pedro Pinto de Souza foi o segundo Intendente eleito, tendo como vice Achilles Caleffi exerceu a função de 07\09\1924 a 07\09\1928. O Cel. Atilano Machado foi o terceiro Intendente eleito, tendo como vice João José Pinto exerceu a função de 07\09\1928 a 09\12\1930.

O decreto federal nº 4.666 de 09 de dezembro de 1930 nomeou prefeito do município o Sr. Amintas Maciel. Administrou até dia 19 de novembro de 1934, quando solicitou exoneração. O Dr. Egídio Tito de Almeida Souza, foi nomeado em 20 de novembro de 1934. Foi eleito em 20 de novembro de 1935 e renunciou em 21 de julho de 1936. Carlos Reichmann tomou posse em 21 de julho de 1936 e exerceu função até 23 de julho de 1936. Germano de Andrade Hoffmann assumiu em 29 de julho de 1936 exercendo a função até 1º de agosto de 1936.

O terceiro prefeito eleito pela Câmara foi José Carlos Fonseca Milano. Exerceu o cargo de 19 de agosto de 1936 à 22 de fevereiro de 1938, quando foi exonerado do cargo. O Dr. Henrique Continentino Córdova, foi nomeado pelo interventor Daltro Filho em 16 de março de 1938, administrou até 06 de outubro de 1939. O Dr. Jerônimo Teixeira de Oliveira, foi o prefeito nomeado pelo Estado Novo, em 27 de outubro de 1939, permanecendo no governo até 11 de maio de 1946. O Dr. Júlio Costa Milan Rosa, foi o prefeito substituto, exercendo o cargo de 17 de novembro de 1945 até 07 de dezembro de 1945.

O Governador do Estado nomeou o Dr. Américo Godoy Ilha em 11 de abril de 1946. Dr. Américo foi eleito simultaneamente prefeito de Erechim e Deputado Estadual. Exerceu a função até 05 de dezembro de 1946 quando optou por assumir o posto de Deputado Estadual. João Pereira exerceu o cargo de prefeito de 26 de dezembro de 1946 até 21 de janeiro de 1947. O prefeito Aldo A. Arioli foi nomeado pelo governador do estado e, exerceu a função de 05 de março de 1947 até 22 de outubro de 1947. O prefeito Ângelo Emílio Grando teve como vice Aldo A. Arioli exerceu o mandato de 01 de janeiro de 1948 até 31 de dezembro de 1951.

O prefeito José Mandelli Filho, tendo como vice o Dr. João Caruso. Exerceu o mandato de 01 de janeiro de 1952 até 31 de dezembro de 1955. O prefeito Carlos Irineu Pietá, teve como vice Alexandre Zaffari. Exerceu mandato de 01 de fevereiro de 1956 até 31 de dezembro de 1959. A segunda administração de José Mandelli Filho, tendo como vice Alexandre Zaffari (PTB) foi de 01 de janeiro de 1960 até 31 de dezembro de 1963.

A legislatura do Dr. Eduardo Pinto, tendo como vice-prefeito Domingos Menegatti (PSD) ocorreu de 01 de janeiro de 1964 até 31 de janeiro de 1969. Irary Jaime Farina administrou o município de 01 de fevereiro de 1969 até 30 de janeiro de 1973. O vice-prefeito desta gestão Aristides Agostinho Zambonato, administrou o município como prefeito de 01 de fevereiro de 1973 até 30 de janeiro de 1977, tendo como vice-prefeito Olympio Tomem.

A primeira administração de Elói João Zanella, tendo como vice-prefeito Dr. Sidney R. Guerra ocorreu de 31 de janeiro de 1977 até 31 de janeiro de 1983. O prefeito Jayme Luiz Lago, exerceu seu mandato no período de 01 de fevereiro de 1983 até 31 de dezembro de 1988, tendo como vice-prefeito Arlindo Madalozzo. A segunda administração de Elói João Zanella ocorreu de 01 de janeiro de 1989 até 31 de dezembro de 1982, tendo como vice-prefeito, Narciso Paludo. Antônio Dexheimer Pereira da Silva administrou o município de 01 de janeiro de 1993 até 31 de dezembro de 1996. O vice-prefeito foi Luiz Francisco Schmidt.

Posteriormente, Luiz Francisco Schmidt, governou o município de 01 de janeiro de 1997 até 31 de dezembro de 2000, tendo como vice-prefeito Clodomiro Fioravante. No pleito seguinte, Elói João Zanella, foi eleito para a sua 3ª administração que ocorreu de 01 de janeiro de 2001 até 31 de dezembro de 2004,

tendo como Vice-Prefeito Luiz Antônio Tirello. Elói João Zanella foi eleito para a sua 4ª administração de 01 de janeiro de 2005 até 31 de dezembro de 2008, tendo como Vice-Prefeito Luiz Antônio Tirello.

Em 01 de janeiro de 2009, Paulo Alfredo Polis foi eleito Prefeito, com mandato até 31 de dezembro de 2012, tendo como vice-prefeita Ana de Oliveira. A segunda administração de Paulo Alfredo Polis tendo como vice-prefeita Ana de Oliveira foi de 01 de janeiro de 2013 a 31 de dezembro de 2016. Em 01 de janeiro de 2017, Luiz Francisco Schmidt, assumiu a prefeitura municipal para sua 3ª gestão, tendo como Vice-Prefeito Marcos Antônio Lando, tendo mandato previsto até 31 de dezembro de 2020. Em 01 de Janeiro de 2021, Paulo Alfredo Polis foi eleito a Prefeito com mandato até 31 de dezembro de 2024, tendo como Vice-Prefeito Flávio Tirello.

7.3 Poder Legislativo

O Poder Legislativo Erechinense, teve início no ano de 1920, dois anos após a emancipação do município, ocorrido em 30 de abril de 1918. O primeiro órgão foi o Conselho Municipal, composto por 9 conselheiros, nomeado pelo Intendente Municipal (correspondente ao Prefeito), dentre os mais ilustres cidadãos Erechinenses, para mandato de quatro anos.

A primeira legislatura foi de 1920 a 1924, a segunda de 1924 a 1928, a terceira foi de 1928 a 1930, sendo essa dissolvida pelo decreto nº 19.398, de 11 de novembro de 1930, por ordem do presidente Getúlio Vargas. Com o advento da Revolução de 1930, o Poder Legislativo passou as mãos do Prefeito, que era nomeado pelo Interventor Estadual, que além de administrar o Município, legislava.

Em 16 de julho de 1934 ocorreu a Promulgação da Constituição Federal, separando o Poder Legislativo do Poder Executivo. Criou-se a Câmara Municipal (art.13 da CF\34), sendo eleitos para o período de 1935 a 1938.

Em 1937, com o estabelecimento do Estado Novo, foi alterado o Poder Legislativo Municipal, ficando a cargo do CONSELHO DE ADMINISTRAÇÃO, indicados pelo Prefeito, este Conselho perdurou de 1938 a 1946. Com a queda do Estado Novo em 1945, e com a promulgação da Constituição Federal de 18 de Setembro de 1946, a democracia foi restabelecida e foram criadas a atuais

Câmaras de Vereadores, mas para um período de transição de 1946 a 1947, foi instituído o Conselho Municipal nomeado pelo Prefeito.

Em 1947, teve início à primeira Legislatura das CÂMARAS DE VEREADORES, com mandato estendido até 1952, depois se seguiram as Legislaturas de 1952 a 1956, de 1956 a 1960, e a de 1960 a 1964, todas eleitas por sufrágio universal e secreto. Posteriormente as Legislaturas de 1969 a 1972 (com onze vereadores), a de 1973 a 1977 (com quinze vereadores), e a de 1977 a 1983 (com quinze vereadores). No período de 1983 a 1988 (com dezenove vereadores), houve um período de transição para o Multipartidarismo.

As Legislaturas de 1989 a 1992 (com vinte e um membros), a de 1993 a 1996 (com dezessete membros), de 1997 a 2000 (com vinte e um membros), a de 2001 a 2004 (com vinte e um vereadores), a de 2005 a 2008 (com dez membros), a de 2009 a 2012 (com 10 membros), a de 2013 a 2016 (com 17 membros), e a partir de 2017 (com 17 membros). O Legislativo Erechinense, sempre foi um marco da democracia e na defesa dos direitos sociais e da liberdade individual. O lema é “POVO SEM PARLAMENTO É POVO ESCRAVO”.

A Câmara dos Vereadores situa-se na Rua Comandante Salomoni, 21. O telefone é (54) 3520 7100.

8. PODER JUDICIÁRIO

O Poder Judiciário em Erechim é um Polo Jurídico, onde se concentram os principais órgãos judiciários: Justiça Estadual (Fórum), Justiça Federal, Justiça do Trabalho, Ministério Estadual e Federal, e a Ordem dos Advogados do Brasil –OAB.

O Poder Judiciário Estadual - Fórum de Erechim, localiza-se na Rua Clementina Rossi, 129, no bairro Bela Vista. Dispõe de 8.159 m2 de área construída com recursos oriundos do gerenciamento de depósitos judiciais. O terreno foi doado pela Prefeitura Municipal de Erechim. Em sua estrutura dispõe de Direção do Foro, Cartório da Distribuição e Contadoria, 1ª e 2ª Vara Cível – as quais dividem a competência para julgar os processos da Fazenda Pública, Vara de Família, acompanhado do Juizado da Infância e Juventude, Juizado Especial Cível, e Vara da Família, acompanhado do Juizado da Infância e Juventude, Juizado Especial

Cível (Juizado de Pequenas Causas), 1ª Vara Criminal, acompanhado do Juizado Especial Criminal, 2º Vara Criminal, junto as Execuções Criminais. O projeto do Fórum é assinado pelo engenheiro Hugo Paulo Dorneles Macedo e foi inaugurado em 22 de março de 2007.

Em frente ao prédio do Fórum, está o Ministério Público Estadual, cuja jurisdição é atuar sobre os processos referentes a União. Inaugurado em 06 de fevereiro de 2013, conta com uma sala de audiências, biblioteca, auditório e sala de perícias, além de gabinetes e área administrativa. Para facilitar o acesso de portadores de necessidades especiais foram instaladas rampas e calçadas portáteis. A subseção judiciária de Erechim é formada por duas Varas Federais: 1º Vara Federal de Erechim, com Juizado Especial Federal Adjunto - 2º Vara Federal de Erechim – com Juizado Especial Cível e Previdenciário.

O Foro da Justiça do Trabalho, com sede em Erechim, situa-se na Rua Fioravante Taglari nº 300. Dispõe de 1º, 2º, 3º Varas Trabalhistas, e, cada uma das três unidades, está instalada em um andar do prédio. Todas as reclamações trabalhistas ajuizadas têm tramitação eletrônica.

A Ordem dos Advogados do Brasil (OAB), subseção de Erechim, tem sua sede na Rua Paulo IV nº 250, Bairro Bela Vista. A subseção de Erechim é responsável pelos advogados que atuam nas Comarcas de Erechim, Gaurama, Marcelino Ramos e São Valentim. Juntas somam 26 municípios, formando a maior subseção do Estado.

A Defensoria Pública de Erechim, localizada na Avenida Pedro Pinto de Souza, centro de Erechim. Os Defensores Públicos recebem remuneração do Estado, para esta atividade. O público alvo é a comunidade carente que compõe a Comarca de Erechim e que não tem condições para contratar um advogado com recursos próprios. A Comarca de Erechim foi criada pelo Decreto nº 4.366, de 31 de agosto de 1929, desmembrando-se da Comarca de Passo Fundo. O prédio do Fórum data de 1954. Atualmente nas suas dependências, encontra-se a 15ª Coordenadoria Regional de Educação. Trata-se de um Poder Constituído e faz parte do Coração da Cidade, conforme projetou Carlos Torres Gonçalves.

8.1 Promotoria

8.1.1 Promotoria de Justiça de Erechim

Rua Clementina Rossi, 120 – Bairro Bela Vista

Telefone: (54) 3321-1312

8.1.2 Defensoria Pública Estadual de Erechim

Avenida Pedro Pinto de Souza, 983 - Bairro Bela Vista

Telefone: (54) 3519-9883

8.1.3 Fórum

Rua Clementina Rossi, 120 – Bairro Bela Vista

Telefone: (54) 3321-2811

9. ECONOMIA

A população do município de Erechim representa quase 1% da população do Estado e sua participação registrou aumento nos últimos anos. Entre 2006 e 2016 a variação da população gaúcha foi de 4,7%, enquanto o número de habitantes do município cresceu em 9,3%. A contribuição de Erechim para o PIB estadual é de 1,12%.

Tem a sua economia baseada no setor industrial, cuja representatividade atualmente é de 37,53%. Por outro lado, a atividade menos representada, do setor primário que é de grande importância pela diversidade de sua produção.

Erechim é considerado um dos principais polos de Desenvolvimento Industrial do norte do estado do RS, com predominância da industrial metal-mecânica, e de balas e doces, além de plásticos, carrocerias de ônibus, equipamentos para informática, equipamentos cirúrgicos hospitalares e para escritório, vestuário em tecido e malha, calçados, móveis e estofados. O setor é o grande gerador de empregos representando 38,66% da atividade econômica do município.

Em segundo lugar vem a prestação de serviços, com 32,26% e em terceiro o comércio com 24,69% da economia municipal. O setor primário, que figura em último lugar como gerador de receita é de fundamental importância pela diversidade de sua produção, caracterizada pelos minifúndios que fornecem matéria prima para a agroindústria regional. A Economia de Erechim está constituída por aproximadamente 11 mil estabelecimentos econômicos.

De acordo com o Sebrae e o Perfil das Cidades Gaúchas, a maioria das empresas presentes no município são jovens, do ponto de vista do tempo de existência. O levantamento aponta que 2.754 – o que equivale a 25% das empresas têm até dois anos. Outras 2.366 (21%) têm de três a cinco anos de existência enquanto 11% (1.135) tem mais de 20 anos.

9.1 Setor Primário

O Setor Primário reúne atualmente 6,39%, da arrecadação municipal, e a cidade contém cerca de 2.520 pequenos produtores. Eles produzem basicamente soja, milho, trigo, feijão, cevada e frutas e criam aves, bovinos e suínos respectivamente.

A economia agrícola diminuiu consideravelmente nos últimos 20 anos, associada ao desenvolvimento urbano e a crise do cooperativismo regional. O tamanho das propriedades também é consideravelmente baixo, segundo estimativa 95% dos locais de cultivo da região não tem área maior que 100 hectares.

Quanto às principais culturas agrícolas, dados de 2015 apontam 13.458 hectares plantados. Destes 68,4% foram destinados à soja; 11,9% ao trigo; 11,1% ao milho; 1,9% à erva-mate e 1,5% à plantação de cevada. Naquele ano, o valor da produção agrícola chegou a R\$ 46,3 milhões, sendo o rendimento médio por hectare de R\$3.441. Quanto ao rebanho, dados de 2015 revelam que Erechim possui 14,7 mil cabeças de gado bovino, 815 ovinos, 373.270 galináceos, 250 equinos, 24.990 suínos, 26 bubalinos, 140 caprinos e 2.720 codornas.

9.1.1 Agroindústrias cadastradas na Secretaria Municipal de Agricultura:

- Hermínio Pascuetti, Linha 4 Secção Paiol Grande, Panifícios;
- Mário Koproski, Rua Fioravanti Morandi, 430, Panifícios;



- Paulo Balen, Km14, Panifícios;
- Paulo Balat, Km 14, Panifícios;
- Ivo Andreola, Lageado Paca, Panifícios;
- Vanesa Zulian, Km 6 Dourado, Panifícios;
- Giane Soares, São Roque, Panifícios;
- Anildo Isoton, Jaguarete, Panifícios;
- Camila Sostisso, São João Cascata, Panifícios;
- Jussara Gelain, Verdureiros, Panifícios;
- Miosso, Linha 2 Demoliner, Panifícios / Ovos;
- Zelik e Andreola, Lageado Paca, Ovos;
- Plinio Gasperin, Jaguarete, Ovos;
- Colégio Agrícola, Bairro Agrícola, Abatedouro de Aves, Ovos;
- Ivo Andreolla, Lageado Paca, Panifícios;
- Jandir Pascuetti, Linha 4 São João, Derivados de Suínos;
- Valdir Pascuetti, Linha 4 São João, Derivados de Suínos;
- Patronato São José, Estrada Velha Erechim/ Paulo Bento, Derivados de Suínos;
- Evandro Cantelle, Linha 4 São José, Panifícios;
- Laktopan, Br 153 Km, Derivados de Leite;
- Jacob Julian, Km6 Dourado, Ovos;
- Valmor Ficks, Br 480 Km 08, Doces de Frutas;
- Solani Anzolin, Capo erê, Derivados de Suínos;
- Nely Piran Dariva, Rio Verde, Derivados de Leite;
- Eleandro Cantelle, Linha 4 São João, Panifícios;
- Rodrigo Angonese, Km 14, Mel;
- Lucivane Pigato, Km 14, Panifícios/ Ovos;
- Clairton Balen, Km 14, Derivados de Leite/ Panifícios;
- Claudemir Mariga, Linha Mariga, Derivados de Suínos;
- Paulo Balem, Km 14, Panifícios;
- Volnei Mariga, Linha Mariga, Leite e derivados;



- Amarildo Farina, Lageado Paca, Farinhas;
- Embutidos Castelinho, Km 7 Corsan, Derivados de Suínos;
- Ivo Karpinski, Km 10 Argenta, Panifícios;
- Moacir Reginski, Capo erê, Derivados de Leite;
- Jaime Rosset, Rio Verde, Derivados de Leite;
- Terezinha Mariga, Linha Mariga, Derivados de Leite;
- Linha L Bandiera, Batistela, Derivados de Suínos;
- São José (Zé Anzolin), Km 10 Argenta, Derivados de Suínos;
- Frigorífico Encasul, Bairro Peccin, Carnes;
- Varamil Frozza, Km 10 Argenta, Derivados de Suínos;
- Valdecir Olukoski, Bairro Peccin, Derivados de Suínos;
- Imperador, Km 06, Derivados de Suínos;
- Frigorífico As, Estrada Velha Erechim Paulo Bento, Carnes;
- Natan Gevinski, S. J. Giareta, Derivados de Suínos.

9.1.2 Estabelecimentos Registrados no SIM (Sistema de Inspeção Municipal)

- Lakto Pan Indústria de Laticínios LTDA

Endereço: Br 153, Km 39;

- Marise Eloisa Maróstica Mariga

Endereço: Linha Mariga;

- Teresinha Mariga

Endereço: Linha Mariga;

- Jaime Rosset

Endereço: Rio Verde;

- Valdecir Olukoski

Endereço: Bairro Peccin;

- Claudete Terezinha Gollo

Endereço: Km 10, Argenta;

- Solani Anzolin

Endereço: Distrito de Capo erê;



- Jandir Pascuetti

Endereço: Linha 04- Secção Paiol Grande;

- Claudemir Mariga

Endereço: Linha Mariga;

- Ivone Gewinski

Endereço: Linha São João Giareta;

- Celoni Maria Perachi

Endereço: Km 07- Barragem da Corsan;

- Roberto Grunewald

Endereço: Km 10- Argenta;

- Leandro Bandiera

Endereço: Linha 04- Secção Paiol Grande;

- Amarildo José Spiller

Endereço: Linha 2- Santa Lucia;

- Joel Zulian

Endereço: RS 420 Km 04;

- Vitacir Miozzo

Endereço: Linha 02 Bairro Demoliner;

- Plínio Gasparin

Endereço: Distrito de Jaguaretê;

- Augusto Pigatto

Endereço: Km 14 Dourado;

- Rafael Barbosa Spinato

Endereço: Linha 02- Secção Paiol Grande ERS 420;

- Claudemir Paulo Zelik

Endereço: Linha Lajeado Paca;

- Luiz Alberto Berton

RS 331- Bairro Demoliner;

- Walmor Luis Ficks

Endereço: Linha O4 Br 480 KM 70, Batistela;

- Rodrigo Mateus Angonese



Endereço: Km 14, Dourado;

- Deonildo Antônio Sonda

Endereço: Escola Branca;

- Franciel Ascari

Endereço: Rua Espírito Santo, 821;

- Master ATS Supermercado Ltda

Endereço: Av. Sete de Setembro, 1200;

- Master ATS Supermercado Ltda

Endereço: Rua Torres Gonçalves, 122;

- Octaviano Zandonai e Cia Ltda

Endereço: Rua Emílio Grando, 307;

- Passarela Center Ltda

Endereço: Av. José Oscar Salazar, 95;

- Pedro Vauchinski e Sandra Paludo

Endereço: Rua Carlos Kehlers, 73;

- Albino Mario Dalla Vechia e Wilcemar Catarina Jiukowski

Endereço: Av. Comandante Kraemer, 1185;

- Parmegiani e Michelin Indústria e comércio de alimentos Ltda

Endereço: Rua Pernambuco, 1331;

- Vanir A. Sostisso

Endereço: Rua Sergipe, 1490;

- Gentil Ananci Bassani

Endereço: Rua Sergipe, 1579;

- Supermercado Coan Eireli

Endereço: Rua 15 de Novembro, 816;

- Supermercado e Açougue Gocheli Ltda

Endereço: Rua Sergipe, 404;

- Ildo Antonio Rebonatto

Endereço: Rua Giocondo Giacomazzi, 259;

- Prigol e Ribeiro Ltda

Endereço: Av. Pedro Pinto de Souza, 873;



- Bregoli e Bregoli Ltda

Endereço: Rua Pernambuco, 471;

- Anderson Alan Fortuna

Endereço: Rua Porto Alegre, 12.

9.1.3 FEIRANTES

9.1.3.1 Feirantes Bairro Progresso

- Elenice Medeiros, 7 de Setembro, Hortaliças;
- Paulo Balat, KM 14, Panifícios;
- Diego Mariga, Linha Mariga, Derivados de Leite;
- L. L Bandiera, Batistela, Derivados de Suínos;
- Glademir David, Barão de Cotegipe, Hortaliças;

9.1.3.2 Feirantes Entre Paiol

- L. L Bandeira, Batistela, Derivados de Suínos;
- Camila Sostisso, Cascata, Panifícios;
- Ivan Roberto Silvestrin, Linha America, Verduras;

9.1.3.3 Feirantes Centro

- Herminio Pascueti, Linha 4, Panifícios;
- Aldir Racoski, Linha 2, Hortaliças;
- Ademir Dominiak, Br 480, Hortaliças;
- Mário Kroposki, Bairro Agrícola, Panifícios;
- Olimpio Ionczik, Áurea, Hortaliças;
- Gilberto Racoski, Linha 2, Hortaliças;
- Valdecir Racoski, Três Arroios, Hortaliças;
- Alcir Racoski, Linha 2, Hortaliças;
- Rosangela Miozzo, Demoliner, Panifícios/ Ovos;
- Ivo Andreola, Lageado Paca, Panifícios;
- Jandir Pascueti, Linha Pascueti, Derivados de Suínos;
- Embutidos Mariga, Linha Pascueti, Derivados de Suínos;
- Idanir Soares, São Roque, Panifícios;
- Adelar Kozik, Batistela, Hortaliças;



- Airton Racoski, Linha 2, Hortaliças;
- Genuir Benderovz, Barão de Cotegipe, Hortaliças;
- Ari e Gilson Guarnieri, Batistela, Hortaliças/ Sucos e Vinhos;
- Evandro Cantele, Barão de Cotegipe, Paníficios;
- Clóvis Pasqueti, Linha 4, Hortaliças;
- Hermes Solenta, Linha América, Hortaliças;
- Luciano Solenta, Linha América, Hortaliças;
- Ademar Guarnieri, Batistela, Hortaliças/ Sucos e Vinhos;
- Lakto Pan (Jacir), Escola Branca, Derivados de Leite;
- Jacob Julian, Km 06, Ovos/ Doces Artesanais;
- Cristiano Dariva, Rio Negro, Hortifrúti;
- Zelinda Kozak, Capo erê, Artesanato;
- Maria Iankevicz, Barão de Cotegipe, Artesanato;
- Orlandina Racoski, Rio Negro, Artesanato;
- Ivone Zortéia, São João Cascata, Artesanato;
- Adilon Guarnieri, Batistela, Hortaliças/ Sucos e Vinhos;
- Marlene Slongo, Br 480 KM 6, Sucos e vinhos;
- Denise Ficks, Br 480 Km 06, Doces de frutas;
- Geraldino Veniski, 7 de Setembro, Plantas Medicinais;
- Jaime Rosset, Rio Verde, Derivados de Leite;
- Solani Anzaolin, Capo erê, Derivados de Suínos;
- Bruna Dariva, Rio Verde, Derivados de Leite;
- Natalino Gevinski, São João Giareta, Derivados de Suínos;
- Aflau (Flavia Malacarne), São Roque, Flores;
- Eleandro Cantele, Barão de Cotegipe, Paníficios;
- Volnei Kuskoski, Linha 03, Peixes;

9.1.3.4 Feirantes Bairro Três Vendas

- Claudemir Mariga, Linha Mariga, Derivados de Suínos;
- Fernando Lise, Rio Negro, Frutas/ Raízes;



- Oscar Bernadi, Coan, Frutas/ Raízes;
- Volnei Mariga, Linha Mariga, Derivados de Leite;
- Rosa e Lademir Talgati, Capo erê, Artesanato;
- Waldir Zulian, Km 06, Ovos;
- Paulo Balen, Km 14, Panifícios;
- Gerson Berdinaski, Verdureiros, Hortaliças;
- Daniel Mariga, Verdureiros, Hortaliças;
- Adilon Guarnieri, Batistela, Vinhos e sucos;

9.1.3.5 Feirantes Bairro Parque Livia

- Hugo Spazzini, Montanha Alegre, Hortaliças;
- Anildo Izoton, Jaguarete, Panifícios;
- Alcides Mariga, Erechim, Derivados de Leite;
- Eloir de Paula, Erechim, Hortaliças;
- Plínio Gasperin, Jaguarete, Ovos;
- Renan Dariva, Km 06, Derivados de Suínos;

9.1.3.6 Feirantes Bairro Atlântico

- Jaime Rossett, Erechim, Derivados de Leite;
- Domingos Gevinski, São João Giareta, Hortaliças;
- Ivo Karpinski, Km 10 Argenta, Panifícios;
- Olinto Batistela, Linha Batistela, Vinhos e sucos;
- L. L Bandieira, Linha Batistela, Derivados de Suínos;
- Valmor Prestes, Bairro Peccin, Hortaliças;
- Leandro Menegoto, Viadutos, Frutas e raízes.

9.1.3.7 Feirantes São Cristóvão

- Hugo Spazzini, Montanha Alegre, Hortaliças;
- Roberto Grunevald, Km 10 Argenta, Derivados de Suínos;
- Alcides Mariga, Linha Mariga, Derivados de Leite;
- Giane Soares, São Roque, Panifícios;

- Plinio Gasperin, Jaguarete, Ovos;
- Claudino Klem, Três Arroios, Hortaliças/ Doces de Frutas;
- Idete Kempkoski, Severiano de Almeida, Hortaliças;
- Giovane Gonçalves, Barão de Cotegipe, Hortaliças;

9.1.3.8 Feirantes Daer Sábados

- Miguel Farikoski, Erechim, Suco de laranja;
- Clarice Lerner, Erechim, Massas;
- Joel Baldissera, Viadutos, Frutas e Raízes;
- Clairton Balem, Km 14, Panifícios;
- Altino Munari, Km 14, Frutas e Raízes;
- Rodrigo Angonese, Km 14, Mel;
- Natalino Gevinski, São João Giareta, Derivados de Suínos;
- Adelio Witschinski, Três Arroios, Hortaliças;
- Lotario Lerner, Três Arroios, Hortaliças;
- Emilia Gevinski, Erechim, Hortaliças;
- Giovane Nespolo, Erechim, Hortaliças;
- Marino Slongo, Erechim, Sucos e Vinhos;
- José Revers, Paulo Bento e Erechim, Frutas e Raízes;
- Walmor Ficks, Erechim, Doces de Frutas;
- Panifícios School, Três Arroios, Panifícios;

9.1.3.9 Feirantes DAER Quarta-feira

- Clairton Balem, Km 14, Panifícios;
- Altino Munari, Km 14, Frutas e Raízes;
- Rodrigo Angonese, Km 14, Mel;
- José Revers, Paulo Bento e Erechim, Frutas e Raízes;
- Claudemir Libero, Três Arroios, Hortaliças e Frutas;
- Natalino Gevinski, São João Giareta, Derivados de Suínos

9.1.3.10 Feirantes Estevão Carraro

- Camila Fatima Sostisso, São João Cascata;
- Volnei Mariga, Linha Mariga, Derivados de Leite;
- Waldir Dariva, Km 06 Dourado, Hortaliças e Frutas;
- Amarildo Farina, Cristo Rei, Farinhas e Grãos;
- Felix Berdnarski, Áurea, Hortifrutigranjeiros;

9.1.3.11 Feira Longines Malinowski

- Luis Bertochi, São Luis Paca, Frutas;
- Altino Munari, Montanha Alegre, Frutas e Raízes;
- Claudemir Líbero, Três Arroios, Hortifrutigranjeiros;
- Rodrigo Dariva, Santa Lúcia, Embutidos;
- Volnei Carlesso, Três Arroios, Hortifrutigranjeiros;
- Lucivane Pigato, Km 14 Dourado, Ovos e Panifícios;
- Eloir de Paula, Cristo Rei, Hortaliças;
- Volnei Mariga, Linha Mariga, Laticínios.

9.1.3.12 EMATER EM ERECHIM

O Escritório Municipal da EMATER localiza-se na Rua Gonçalves Dias, 13. As tarefas do quadro funcional incluem a capacitação dos agricultores e jovens rurais e a identificação de saneamento básico como instrumento de saúde pública, ações que promovem proteção à saúde das populações e à preservação do meio ambiente. A agenda diária coloca em prática um conjunto de ações educativas e concretas que resultam no abastecimento de água para consumo humano, na disposição adequada dos esgotos domésticos e dos resíduos sólidos das propriedades rurais, e iniciativas que asseguram a segurança alimentar dos públicos assistidos, entendida principalmente como a produção de alimentos na propriedade. A Instituição pensa em desenvolvimento sustentável na perspectiva da cidadania sem desconsiderar a necessidade de resgate da autoestima da população. Contatos: 54 3522 1352 ou emerechi@emater.tche.br.

9.2 Setor Secundário

O Setor Secundário é o que mais tem destaque na cidade. São aproximadamente 700 empresas de porte variado que produzem 37,96% da arrecadação municipal. O Distrito Industrial, criado em 1978, é a principal fonte de riqueza no setor e abriga cerca de 6.000 pessoas.

A principal causa do grande crescimento desse setor foi, principalmente a expansão do parque industrial, que fez com que a cidade de Erechim, crescesse quatro vezes mais que a média do Brasil, e três vezes mais que a média do Rio Grande do Sul. Este crescimento deriva da perda de pecuaristas e agricultores, pois muitos migraram para a indústria, como um novo modo para enriquecer. O ramo que mais cresceu neste tempo foi o metal - mecânico, que entre 1985 e 2005, aumentou em média 25,4% o número de empregados.

9.3 Setor Terciário

O Setor Terciário abriga mais de 6.700 estabelecimentos. A atividade comercial da cidade é grande e vem crescendo a cada ano, e já contribui com 17,85% da arrecadação do município. O setor de serviços também merece destaque, já que o índice da porcentagem na economia duplicou em 10 anos, chegando a 39,16%. Este setor é o que mais emprega mão de obra, chegando a 10 mil pessoas.

9.3.1 CDL ERECHIM

A Câmara de Dirigentes Lojistas (CDL) de Erechim foi fundada em 05 de janeiro de 1966 e tem como missão organizar, liderar, representar e defender os associados visando o desenvolvimento da comunidade. Atualmente possui 43 associados efetivos e mais de 900 associados contribuintes CDL/SPC. A receita da CDL Erechim é oriunda das mensalidades de seus associados e de produtos e serviços disponibilizados. O valor arrecadado retorna para o empresário através de serviços e ações fomentadoras de desenvolvimento e promoção do comércio varejista. Produtos e Serviços como a Grade de Eventos, o SPC Brasil, os planos de Telefonia Celular, o Clube de Descontos, Parcerias com a Sicredi e a Unimed, a

CDL Empregos, a CDL Capacitação, além de campanhas assistenciais e comunitárias fazem da CDL Erechim uma entidade única e indispensável. A sede própria da CDL Erechim está instalada em uma área de mais de 700 metros quadrados, localizada em pleno centro da cidade, ocupando o 5º e 6º andares do Edifício Planalto. Os ambientes primam pelo bom gosto e ótima iluminação solar. A sede dispõe de amplas salas de reuniões e trabalho (Administração, SPC Brasil, Produtos e Serviços, Diretoria), Almoxarifado, Copa/Cozinha, Sala de Gestão de Pessoas (para 20 pessoas) e Salão de Eventos (com capacidade para 120 pessoas). Tudo equipado com o mobiliário projetado e com o mais moderno sistema de informática, luz e som. Estes ambientes proporcionam a ampliação dos serviços e produtos oferecidos pela entidade aos associados e à comunidade em geral. O Salão de Eventos, com capacidade para 120 lugares, possui finalidade multiuso, podendo ser utilizado para eventos sociais e comemorativos da CDL e para cursos, palestras e convenções da CDL e associados.

9.3.2 COOPERATIVAS

Cooperativa dos Produtores Rurais do Alto Uruguai Ltda- Cooperal

Endereço: R. Amado Fagundes, 708 – Centro

(54) 3321-1511

Cresol

Endereço: Av. Presidente Vargas, 489 - Centro

(54) 3321-2000

Cooperfamilia – Cooperativa de Desenvolvimento Regional Ltda

Endereço: Av. Germano Hofmann, 330 – Centro

(54) 2106-8073

Cooperativa Central de Comercialização da Agricultura Familiar de Economia Solidaria – CECAFES

Endereço: R. Santos Dumont, 370 – São Cristovão

(54) 3519-3987

Cooperativa Triticola de Erechim – COTREL

Endereço: Av. Santo Dal Bosco, 860 – Centro



(54) 3520-8600

Cooperativa Florestal – FLORACOOP

Endereço: R. Portugal, 439 - Centro

(54) 3321-0876

Unicred Erechim

Endereço: Av. 15 de Novembro, 236 - Salas 01/02 - Centro

(54) 3522-5111

Sicredi

Endereço: Av. Sete de Setembro, 695 - Centro

(54) 2106-2000

Credisul

Endereço: Av. Sete de Setembro, 590 - Sala 3 - Centro

(54) 3522- 8484

Unicafes

Endereço: R. Henrique Schwerin, 499 - Centro

(54) 3522-3912

Sicoob Transcredi

Endereço: R. Aratiba, 400 – Centro

(54)3522-0180

CRERAL Cooperativa Regional de Eletrificação Rural do Alto Uruguai

Endereço: R. Léo Neuls, 113 - Espírito Santo

(54)3520-5200

Coopertrans – Cooperativa dos Transportadores de Carga de Erechim Ltda

Endereço: Av. José Oscár Salazar, 1439 - Três Vendas

(54) 3522-9750

CooperAlfa

Endereço: Av. Santo Dal Bosco, Centro

(54) 3519-9492

CoopSaúde – Cooperativa dos Usuários de Serviços de Saúde Ltda

Endereço: R. Pedro Álvares Cabral, 900 - Centro

(54) 3321-6315



Uniodonto Erechim - RS

Endereço: Av. 15 de Novembro, 69 – Centro

(54) 3321-2165

Cooperativa Nossa Terra

Endereço: Rua João Pessoa, 174 - Centro

(54) 3321-2135

Isocred

Endereço: Av. Tiradentes, Centro

(54) 99635-9364

Cooperativa de Consumo de Medicamentos Alto Uruguai

Endereço: R. Silveira Martins, 610 - Centro

Aurora Alimentos - Fábrica de Rações Erechim

Endereço: Av. Santo Dal Bosco, 860 - Três Vendas

(54) 3522-3070

Cooperativa de Acesso Coletivo Aos Bens e Serviços de Consumo Do Alto Uruguai – COONSUMO

Endereço: R. Espírito Santo, 1280 - Linho

(54) 3321-4740

Unimed Erechim Cooperativa de Trabalho Médico Ltda

Endereço: Av. Sete de Setembro, 1126-1200 - Fátima

(54) 3520-6100

Aurora Alimentos - Frigorífico Erechim

Endereço: Av. José Oscár Salazar, 1274 - Três Vendas

(54)3520-3900

Agricoop

Endereço: R. Amado Fagundes, 708 - Centro

(54) 2107-7000

Posto Coonsumo

Endereço: Av. Caldas Júnior, 1555 - Boa Vista

(54) 3194-0217

9.4 DISTRITO INDUSTRIAL

O Distrito Industrial, Irani Jaime Farina, criado em 30 de dezembro de 1978, pela lei nº 1659, com o objetivo de propiciar a implantação de empresas industriais. Em 1979, com a compra de 66 hectares, localizada as margens da BR 153, começou a implantação definitiva do Distrito Industrial. O município investiu grandes somas, objetivando a localização de indústrias leves e pesadas. Em 1981, ocorreram as transferências das primeiras empresas, Dal Prá Esquadrias Metálicas Ltda, foi a primeira empresa a se instalar no Distrito Industrial. A maior parte das indústrias instaladas no Distrito Industrial é do ramo metal mecânico.

Atualmente dispõe de um milhão de metros quadrados. Dotado de uma completa infraestrutura, o local possui mais de 40 empresas instaladas em pleno funcionamento, gerando empregos para cerca de 6.000 funcionários e outras empresas em fase de instalação. A área conta com um espaço de preservação ambiental, em conformidade com a legislação vigente e as normas de proteção ambiental. É equipado com uma subestação de energia elétrica de 42 Mva, exclusiva para atender a demanda das empresas.

Foram adquiridos 61 hectares para a instalação de área para a instalação de dois novos distritos industriais, um localizado na região norte às margens da BR 153, na saída para Concórdia, que possui 1000.000 m² de área e o outro no Bairro Três Vendas, na RSC – 480, saída para Barão de Cotegipe, cuja área é de 300.000 m² de área. As áreas dos dois distritos foram selecionadas por se tratar de pontos estratégicos, bem como a possibilidade de ampliação destas empresas.

Os dois novos distritos vão abrigar cerca de 80 empresas, 50 de grande porte no Distrito Industrial Norte e outras 30 de porte menor no bairro Três Vendas, já possuem licenciamento ambiental prévio de funcionamento da FEPAM. A disponibilização de novos espaços para criação de distritos industriais impulsiona o crescimento do município e contribui com parcela significativa do Produto Interno Bruto PIB.

9.4.1 AS 20 MAIORES EMPRESAS DE ERECHIM

Conforme publicação do Jornal Bom Dia, do dia 02 de setembro de 2019 e dados da Receita Estadual e da Secretaria Municipal da Fazenda,

pesquisados pelo Instituto SL/ISPO, as 20 (vinte) maiores Empresas do Município de Erechim, são:

1 - Olfar S/A Alimento e Energia

Há mais de 30 anos no mercado, geramos alimento e energia para o mundo de forma confiável e sustentável. Hoje, a Olfar é o maior grupo industrial de biodiesel do Brasil e se consolida como uma das mais importantes empresas no setor de industrialização da soja, extração de óleos vegetais, refino de glicerina e comercialização de grãos. Com uma cadeia produtiva verticalizada, abrange desde a originação da sua matéria-prima até a comercialização e entrega dos seus produtos.

O complexo fabril do Grupo contempla a matriz, localizada em Erechim, norte do Rio Grande do Sul, 48 unidades de recebimento de grãos distribuídas em toda região do Alto Uruguai Gaúcho, e 3 usinas de biodiesel no Brasil.

Endereço: Rodovia BR 153, Km 53, s/n - Frinape

Telefone: (54) 2106-2600

2 - Peccin S/A

Em 1956, a partir do sonho dos irmãos Pezzin, nascia uma empresa que, ao longo da sua história, se consolidaria pelo seu posicionamento empreendedor, inovador e de profundo respeito ao consumidor.

A Peccin se firmou como uma grande indústria, com um parque industrial de 23.000m² e uma das maiores capacidades de produção do país no segmento. É detentora de marcas como Trento, Tribala, Blong e Frutomila.

Endereço: Rua Dr. Sidney Guerra, 1700 – Copas Verdes.

Telefone: (54) 3520-9700

3- Comil Carrocerias e Ônibus

Presente nas ruas e estradas de mais de 30 países, a COMIL Ônibus S.A. é uma das principais montadoras de ônibus do Brasil. Possui uma completa linha de veículos que inclui ônibus rodoviários, urbanos, micros e especiais, produzidos através de criteriosos estudos de mercado.

Nestes mais de 35 anos de estrada, a COMIL trabalha para melhorar a vida e o cotidiano das pessoas com transparência, seriedade e muita paixão. E essa é a nossa principal motivação: **paixão por fazer, inovar e crescer.**

Novos processos e tecnologias são implantados permanentemente. Modelos específicos são desenvolvidos de acordo com as necessidades do mercado. O cuidado com cada detalhe faz com que os veículos COMIL se destaquem como únicos.

Endereço: R. Alberto Parenti, 1382 - Industrial

Telefone: (54) 3520-8700

4- Cavaletti S/A Cadeiras Profissionais

A Cavaletti S/A Cadeiras Profissionais, uma das principais marcas da América Latina de assentos para ambientes profissionais e colaborativos, tem sua trajetória marcada pela excelência. Desde 1974, a Cavaletti apresenta ao mercado, soluções alinhadas às necessidades dos diversos espaços de trabalho. Tais soluções são resultados do contínuo investimento em capacidade produtiva, pesquisa e design.

Hoje, a marca Cavaletti, atua com uma rede de Representantes e Revendedores, distribuídos pelo Brasil e exterior. Está instalada, em um moderno parque fabril, localizado no Distrito Industrial em Erechim/RS, com 108 mil m². A Cavaletti possui uma série de projetos voltados para o bem-estar dos colaboradores e da comunidade, além de programas socioambientais e de sustentabilidade, expressando deste modo, sua preocupação com o presente e com o futuro.

Endereço: R. Hiram Sampaio, 550 – Distrito Industrial

Telefone: (54) 3520-4100

5 – Cooperativa Central Aurora Alimentos

A Aurora tem orgulho de ser formada por mais de 100 mil famílias, uma soma que une 40 mil empregados diretos, além dos 10 mil funcionários e das 65 mil famílias de empresários rurais das 11 cooperativas que fazem parte de seu Sistema. A Aurora conquistou o mercado brasileiro e mundial levando, do campo à mesa dos consumidores, alimentos de excelência. Com uma trajetória de mais de cinco

décadas, se tornou referência mundial na tecnologia e processamento de carnes. Por meio de uma gestão participativa, equilibra objetivos econômicos com o compromisso social e com os cuidados ao meio ambiente. A cooperação é nossa força para transformar o mundo.

Endereço: Av. José Oscar Salazar, 1274 – Três Vendas

Telefone: (54) 3520-3900

6 - Master ATS Supermercados Ltda

O Grupo Master carrega em sua marca o compromisso e o respeito com a comunidade onde surgiu e onde gera mais de 1600 empregos diretos e indiretos, e tantos outros milhares de trabalhadores, através de parcerias com produtores e agricultores, pequenas indústrias fornecedoras e serviços terceirizados.

Nosso desenvolvimento é claro, contudo não deixamos de lado fatores indispensáveis e que fortalecem o relacionamento com nossos clientes, fornecedores e colaboradores:

- Dedicção com as pessoas
- Compromisso com a satisfação
- Agregando valor ao nosso consumidor
- Tradição em bem servir

Endereço: Av. Sete de Setembro, 1200 – Fátima

Telefone: (54) 3520-1900

7 - Plaxmetal Cadeiras Corporativas

Fundada em 1986, a Plaxmetal atua no mercado de mobiliário corporativo e escolar com uma ampla linha de cadeiras corporativas e móveis escolares, com preço acessível e alta durabilidade. A partir de um processo criativo e tecnológico, unimos as tendências do design contemporâneo com a inovação em ergonomia para criar cadeiras e móveis escolares modernos, confortáveis e agradáveis.

A Plaxmetal busca constantemente a melhoria do ambiente de trabalho, acrescentando agilidade e eficiência às suas linhas de produção. Para isso, conta com processos automatizados em toda a cadeia, desde a estofaria e postos

de solda, até o acabamento e armazenamento de peças e produtos.

Endereço: Rodovia BR-153, km 42 845 Bairro Industrial Norte. Telefone: (54) 2107-1800

8 - Triel HT Indústria de Equipamentos Rodoviários

O Grupo TRIEL-HT fundado em 1984 e fruto de uma bem-sucedida história de empreendedorismo, está focado em sua missão de oferecer as mais modernas soluções tecnológicas em implementos rodoviários, logística agroindustrial e viaturas especiais.

Ao longo dos anos, o Grupo TRIEL-HT conta com 5 unidades fabris e atende os cinco continentes, exportando suas soluções para os mais diversos mercados do mundo. Inovação, espírito aguerrido e qualificação, fazem do Grupo TRIEL-HT uma referência no Brasil e no exterior, que conta hoje com uma grande equipe de colaboradores e que continua a crescer.

Endereço: RODOVIA BR 153 KM 54, nº 300 – Erechim

Telefone: (54) 3520-1100

9 - Cercena Indústria Metalúrgica

A Cercena S/A traz em seus 50 anos um legado de trabalho, persistência, criatividade e inovação que iniciou em 1 de maio de 1965. A Cercena S/A encontra-se hoje instalada em uma área física de 22.500 m² e uma área construída de 14.546 m².

A Cercena S/A desenvolve e executa peças em ferro cinzento, nodular e branco, principalmente na produção de Cubos de Roda, Polias, Discos de Freio, Suportes de Freio, Caixas de Transmissão, Braços para Trator, Mancais, Alavanca de Cambio, Carcaças e Berço, conforme o projeto dos clientes para diversos segmentos de mercado, os quais se destacam: agrícola, rodoviário, ferroviário, hidráulico.

Com o objetivo de qualificar os seus processos e buscando a melhoria contínua dos seus produtos a empresa é certificada pela ISO 9001 desde 1999, o que garante aos seus clientes um processo confiável, seguro, com alto desempenho e excelente qualidade.

Endereço: Rua Salomão Ioschpe, 361 - Distrito Industrial

Telefone: (54) 2107-1300

10 - KE Soja Distribuidora de Insumos Agrícolas

O grande responsável pela existência e sucesso da empresa KESOJA é João Vicente De Bona, homem lutador, que perseguiu seus sonhos e não deixou as dificuldades do dia-a-dia abalarem seus ideais. Em 20 de março de 1984 foi criada a atual empresa KESOJA, cujo o nome surgiu da imagem de uma mão repleta de grãos. Apesar da insegurança do empreendimento não dar certo, iniciaram o grande desafio. A KESOJA é, hoje, uma empresa sólida que dispõe de uma vasta linha de insumos, máquinas, tratores, plantadeiras, implementos, agricultura de precisão, peças e serviços da região do Alto Uruguai e Campos de Cima da Serra, além do bom atendimento devido aos anos de experiência no mercado.

Endereço: BR-153, 49 – Bairro Petit Village

Telefone: (54) 2106-2222

11 - JR Meneguzzo

Fundada em 1992, a Index pertence ao grupo JR Meneguzzo, empresa com mais de 50 anos de mercado. Uma marca que vive o jeans, o que se materializa nos detalhes, e na forma em que seus produtos são criados. Possui produção e lavanderia própria, o que garante a possibilidade de execução das mais diversas lavagens aliando qualidade e preocupação com o meio ambiente, uma vez que sua estação de tratamento de efluentes garante economia e retorno da água tratada para a natureza.

A Index Denim é moda para o corpo e para a alma, suas modelagens de ajuste perfeito respeitam o movimento, e entregam conforto aliado a informação de moda para os consumidores que buscam essas características e valorizam a inovação e o design.

Endereço: R. Hirman Sampaio, 231 – Industrial

Telefone: (54) 3520-1155

13 - Zin Pão Indústria de Alimentos

No ano de 1997, surge na cidade de Erechim/RS, a Zin Pão. Uma indústria de alimentos, especializada na fabricação de pão de queijo, minichurros, salgados congelados e pão de alho. Atuando nos estados do Rio Grande do Sul, Paraná, Santa Catarina e São Paulo.

A estrutura de produção, conta atualmente com 140 funcionários, três engenheiros de alimentos, três técnicos de alimentos apontadores de qualidade, que produzem uma quantidade superior a 1.000.000 unidades diárias.

Toda matéria prima sofre um processo de avaliação no setor de qualidade da empresa dos principais fornecedores, o que garantem junto com o processo Zin Pão de produção, um produto de altíssima qualidade. Os equipamentos produzem em alta escala com ingredientes naturais e sabor tradicionalmente caseiro.

Endereço: R. Germano Carlos Knapick, 80 – Industrial

Telefone: (54) 3519-1378

14 - C. Vaccaro e Cia Ltda

O Grupo Vaccaro é fruto da visão empreendedora da família Vaccaro. Formado por empresas consolidadas e bem estruturadas, o grupo segue buscando a ampliação dos negócios, apostando sempre no crescimento do agronegócio, pautado pela demanda gerada na cadeia alimentar. O Grupo Vaccaro é formado por quatro segmentos, Agronegócios, Derivados Vegetais, Logística e Materiais de Construção, todos ligados de alguma forma ao campo.

O Grupo Vaccaro é fruto da visão empreendedora da família Vaccaro. Formado por empresas consolidadas e bem estruturadas, o grupo segue buscando a ampliação dos negócios, apostando sempre no crescimento do agronegócio, pautado pela demanda gerada na cadeia alimentar. O Grupo Vaccaro é formado por quatro segmentos, Agronegócios, Derivados Vegetais, Logística e Materiais de Construção, todos ligados de alguma forma ao campo.

15 - Berbau - Indústria de Balas Munarfrey Ltda.

O registro da marca BERBAU, se deu pela junção das três primeiras letras do sobrenome de cada sócio. Em 1986 a planta foi realocada na cidade de

Erechim, e em Janeiro de 2000 a marca, registros, patentes e os maquinários foram adquiridos pelos atuais sócios.

Atualmente, sua produção está baseada no segmento de balas e pirulitos. A área de atuação da Berbau se dá no mercado nacional e internacional.

Endereço: Rua Salomão Ioschpe, 336 – Industrial

Telefone: (54) 3321-3677

16 - Cassul Distribuidora

Empresa distribuidora de produtos agropecuários. Tem como missão entender as necessidades dos clientes e a satisfação dos colaboradores, oferecendo a excelência no atendimento e buscando resultados rentáveis para a empresa, sempre a serviço do desenvolvimento e bem-estar individual e coletivo.

Endereço: BR 153, KM53 - Frinape, Erechim

Telefone: (54) 3520-1500

17- Octaviano Zandonai e Cia Ltda (Caitá)

Sua atividade primária é Comércio Varejista de Mercadorias em geral, com predominância de Produtos Alimentícios - Supermercados. Sua data de fundação em Erechim é 22 de junho de 2005.

Endereço: Rua Emílio Grando 307, Centro

Telefone: (54) 2107- 6400

18 - Menno Equipamentos para Escritório

Há 59 anos no mercado trazendo inovação e qualidade. Fundada pelo empreendedor Menno Reuwsaat em 1962, na cidade de Erechim/RS, a história de sucesso da Menno é resultado de comprometimento e de muita dedicação para projetar e realizar grandes ideias, visando a excelência e a satisfação de todos os clientes.

Aperfeiçoando continuamente a excelência de seu Sistema de Gestão da Qualidade (SGQ), a Menno busca desenvolver um bom clima organizacional,



estimulando a inovação e a criatividade, gerando resultados que propiciem o crescimento da Organização.

Endereço: R. Mário Corradi, 209 - Aeroporto

Telefone: (54) 0800 580 2717

19 - Brastelha

A Brastelha Industrial Ltda, situada em Erechim-RS, foi instalada em 1998, consolidando-se rapidamente no atendimento do mercado da região sul do Brasil.

Possui equipamentos completos para processos de conformação em aços planos revestidos, contando hoje com uma moderna linha de perfilação de telhas de vários formatos, além de um processo completo de aplicação de pintura eletrostática e aplicação de isolantes térmicos na fabricação de Telhas e Painéis Termoisolantes. Atende clientes como indústrias da construção civil, estruturas metálicas, pré-moldados, frigoríficos, refrigeração e indústrias do segmento metal mecânico

Endereço: R. Alcebiades Toniu, 279 - Industrial

Telefone: (54) 3521-4000

20 - F Bez Distribuidora Ltda (Hidroluz)

Fundada em março de 2004, a Hidroluz é considerada um dos principais distribuidores de materiais elétricos nas regiões Sul e Sudeste do Brasil, especialista no mercado de aplicações residenciais, industriais, comerciais e públicas. Entre 2004 e 2009 a Hidroluz foi conquistando mercado e, diante do seu desenvolvimento, buscando atender melhor os seus clientes, adquiriu sua própria frota de caminhões para realizar as entregas de mercadorias com maior agilidade e segurança.

Em 2010 estabeleceu-se um grande marco na história da Hidroluz: a conquista de sua sede própria, situada na Rua Carlos Reichmann, 67, em Erechim-RS.

As novas instalações passaram a contar com três mil e quinhentos metros quadrados e comportar as áreas administrativa, comercial e gestão de pessoas, bem como um amplo e moderno centro de distribuição. Em 2013 foi implantado novo software de gestão que resultou em maior controle e agilidade dos processos.

Com um portfólio em constante renovação com mais de 4.000 produtos nacionais e importados, destaca-se pela logística eficiente aliada a preços competitivos e sua gestão inovadora, ética e sustentável.

Endereço: R. Carlos Reichmann, 67 – Santa Catarina

Telefone: (54) 3522-8848

9.5 Incubadora Tecnológica

A Incubadora Tecnológica se localiza na Rua Clementina Rossi nº 605, em uma área de 605 m², tendo por objetivo facilitar o desenvolvimento de empresas que venham a desenvolver atividades inovadoras. São 15 vagas sendo 10 para incubadoras e 5 para as outras. Há uma estrutura compartilhada. As empresas ocupam este espaço através de chamada pública.

9.6 Feira Central do Produtor

A Feira Central do Produtor se localiza na J. B. Cabral, no Centro de Erechim, e atende todas as terças e sextas-feiras das 10 às 18 horas. Aos sábados atende das 7 h 30 min às 12 h. A feira dispõe de 35 espaços para feirantes e a Associação de Produtores que conta com 45 associados. A Feira dispõe de uma grande variedade de produtos das agroindústrias de Erechim. Existem outras opções para consumir produtos da agricultura familiar.

Cooperativa de Produção e Consumo Familiar Nossa Terra – localizada na Rua João Pessoa, s/n – a partir da Avenida Sete de Setembro no final da primeira quadra, atende aos consumidores nas quartas-feiras das 12 h às 18 h e aos sábados das 07 h às 12 h.

9.7 Feira do Produtor

Feira do Produtor Unidade São Cristóvão, localizada na Rua Santos Dumont, próximo a igreja São Cristóvão, entre os números 340 e 440, oferecendo variedade e diversos produtos orgânicos. Avenida J. B Cabral S/N. Horário de atendimento: Terças e Sextas-Feiras, das 11 h às 18 h 30 min, e aos Sábados das 07 h 30 às 12 h.

9.8 Pet Shop

- **Mundo Animal** – Av. Presidente Vargas, 37 – Bairro Centro

Telefone: (54) 3712-3575

- **Rafa Pet Shop** – Rua João Pessoa, 115 – Bairro Centro

Telefone: (54) 3519-3901

- **AgroPet Bichos e Caprichos** - Rua Dr. Sidney Guerra, 663 – Bairro José Bonifácio

Telefone: (54) 3712-0790

- **Masterpet Pet Shop** - Av. 15 de Novembro, 966 – Bairro Centro

Telefone: (54) 99625-9279

- **Leozir Pet Shop** - Av. Pedro Pinto de Souza, 413 – Bairro Centro

Telefone: (54) 3015-7841

- **Pet Shop Tropical** - Rua Joaquim Brasil Cabral, 87 – Bairro Centro

Telefone: (54) 3522-8699

- **Faro Pet Shop** - R. Torres Gonçalves, 156 – Bairro Centro

Telefone: (54) 3321-6037

- **Fofos Clínica Veterinária e Pet Shop** - R. Aratiba, 513 - Bairro Centro

Telefone: (54) 3712-0846

- **Patás e Raízes Agropecuária e Pet Shop** - R. Alemanha, 130 - Sala 02 – Bairro Centro. Telefone: (54) 3522-4826

- **Pet Shop Du Cheff** - Av. Sete de Setembro, 393 – Bairro Centro

Telefone: (54) 99183-7677

- **Mundo dos Pets e Ale Vet** - R. Sergipe, 1695 – Bairro Bela Vista

Telefone: (54) 3522-6653

- **PROPET Clínica Veterinária e Pet Shop** - R. Sergipe, 99 – Bairro Fátima



Telefone: (54) 99116-3101

- **Patas e Focinhos Banho e Tosa** - R. Sergipe, 394 – Bairro Bela Vista

Telefone: (54) 3321- 4399

- **Gold Agro Pet shop** - R. Sergipe, 197 – Bairro Fátima

Telefone: (54) 3522- 8144

- **Unimal Pet Center** - Av. Sete de Setembro, 137 - Sala 3 – Bairro Centro

Telefone: (54) 3712-6037

- **Animal Top Pet Shop Erechim** - R. David Pinto de Souza – Bairro Cerâmica

Telefone: (54) 99916 0082

- **Cheios de Charme Pet Shop** - R. Silveira Martins, 67 – Bairro Centro

Telefone: (54) 3712-2670

- **Bichos. Cão** - Av. Sete de Setembro, 1200 – Bairro Fátima

Telefone: (54) 2106-8637

- **Erepet** - R. Espírito Santo, 123 – Bairro Bela Vista

Telefone: (54) 3712-2444

- **Tânia Pet Shop** - R. Hipólito José da Costa, 82 – Bairro Fátima

Telefone: (54) 3321-9525

- **Agropet Quadros** - R. Torres Gonçalves, 270 – Bairro Centro

Telefone: (54) 9 9669-5107

- **Lord e Lady Pet Store**- Campos Sales, 1018, Av. Sete de Setembro, 901 - Sala 03 – Bairro Centro

Telefone: (54) 9 9675-4427

- **Meu amigo Pet** - Av. 15 de Novembro, 874 - sala 103 – Bairro Centro

Telefone: (54) 9 9910-8942

- **Biopet Veterianaria** - R. Itália, 244 – Bairro Centro

Telefone: (54) 3519-2999

- **Pet Center** - R. Santa Catarina, 74 – Bairro Centro

Telefone: (54) 3712-0331

- **Mike's Pet Sho Banho e Tosa** - R. Léo Neuls, 150 – Bairro Cerâmica

Telefone: (54) 9 9108-2148

- **Tutti Bicho**- Rua Distrito Federal, 282 – Bairro Centro



Telefone: (54) 98120-3559

- **Clínica e Pet Shop Bionicão** - Rua José do Patrocínio, 873 – Bairro Cerâmica

Telefone: (54) 98102-7457

- **Unimal - Clínica Veterinária e Pet Shop** - Rua Henrique Schwing, 726 – Bairro José Bonifácio

Telefone: (54) 99186-3333

- **Foffis Products** - Rua São José, 305 - Bairro Linho

Telefone: (54)3522-4278

- **Galpão Agropecuária e Pet Shop** - Av. Presidente Vargas, 516 - Bairro Centro

Telefone: (54) 3712-2994

- **Agropet Norte** - Rua Léo Neuls, 651 – Bairro Aldo Arioli

Telefone: (54) 3522-7679

- **Agropecuária e Pet Shop XV** - Av. 15 de Novembro, 691 – Bairro Centro

Telefone: (54) 3522-1439

- **Namaspet - Clínica Veterinária e Pet Store** - Rua Maranhão, 210 – Bairro Bela Vista

Telefone: (54) 9 9123-5758

- **Perros y Gatos** - Rua Andradas, 34 - Térreo – Bairro Centro

Telefone: (54) 9 9600-0680

- **Bela Fera** - Rua São Paulo – Bairro Centro

Telefone: (54) 2106-5667

- **Agro Pet Spaik** - Av. Sete de Setembro, 1092 – Bairro Fátima

Telefone: (54) 2106-1099

9.9 Imobiliárias

- **Erechim Imóveis** - Av. Uruguai, 189 – Bairro Centro

Telefone: (54) 3015-3008

- **Imóveis Bem Morar** - Av. Sete de Setembro, 465 – Bairro Centro

Telefone: (54) 2106-8191



- **Piccoli Imóveis** - Rua Sergipe, 265 – Bairro Fátima
Telefone: (54) 2106-5289
- **Prigol Imóveis** - Av. Presidente Vargas, 111 – Bairro Centro
Telefone: (54) 3321-614
- **Imobiliária Gaúcha** - Rua Rui Barbosa, 48 – Bairro Centro
Telefone: (54) 3519-6690
- **Marcio Rossi Imóveis** - Av. Sete de Setembro, 678 – Bairro Centro
Telefone: (54) 2106-1121
- **Piazza Imóveis** - Av. Sete de Setembro, 597 – Bairro Centro
Telefone: (54) 3522-9460
- **Serrana Imóveis** - Rua Itália, 298 – Bairro Centro
Telefone: (54) 3519-9080
- **Imobiliária Cottage**- R. Nelson Ehlers, 320 – Bairro Centro
Telefone: (54) 3522-2737
- **Colméia Imóveis Ltda**- Av. Sete de Setembro, 37 – Bairro Centro
Telefone: (54) 9 9191-7470
- **Solar Imóveis**- Av. Sete de Setembro, 568 - 04 – Bairro Centro
Telefone: (54) 3519-8630
- **Imobiliária Palmas**- R. Aratiba, 162 – Bairro Centro
Telefone: (54) 3522-1904
- **Beto Imóveis** - R. Espírito Santo, 143 – Bairro Centro
Telefone: (54) 3712-1030
- **Menegatti Imóveis** - R. Aratiba, 59 – Bairro Centro
Telefone: (54) 3522-6123
- **MI Imóveis** - Av. Pedro Pinto de Souza, 335 – Bairro Centro
Telefone: (54) 3522-2795
- **A&E Azevedo Imóveis** - R. Washington Luís, 50 - sala 01 – Bairro Centro
Telefone: (54) 3015-1234
- **Imobiliária Busetto** - R. Itália, 655 – Bairro Centro
Telefone: (54) 3522-2675
- **Rigon Imóveis**- Av. 15 de Novembro, 104 – Bairro Centro



Telefone: (54) 3522-5691

- **Imobiliária Santo Antonio** - Rua João Pessoa, 336 – Bairro Fátima

Telefone: (54) 3712-0049

- **Metta Imóveis** - R. Santa Catarina, 63 – Bairro Centro

Telefone: (54) 3015-2882

- **Imóveis Silvana** - Av. Salgado Filho, 175 – Bairro Centro

Telefone: (54) 3712-2623

- **Ronei Imóveis** - R. Itália, 281 – Bairro Centro

Telefone: (54) 3712-3200

- **Fiebig Imóveis** - Av. Salgado Filho, 224 – Bairro Centro

Telefone: (54) 3321-3071

- **Imobiliária Santin** - R. João Massignan, 406 - Sala 338 – Bairro São Caetano

Telefone: (54) 3522-5688

- **LCD Imóveis**- Av. Sete de Setembro, 44 – sala 4 – Bairro Centro

Telefone: (54) 3321-4164

- **Bonato Imóveis**- Av. Sete de Setembro, 476 – Bairro Centro

Telefone: (54) 3712-7000

- **Leonardo Imóveis**- Av. Salgado Filho, 46 – Bairro Centro

Telefone: (54) 3015-2637

- **Zardo e Chieza Imóveis**- R. Tôrres Gonçalves, 33 - sala 03 – Bairro Centro

Telefone: (54) 3522-4000

- **Scolari Imóveis**- R. Tôrres Gonçalves, 120 – Bairro Centro

Telefone: (54) 3522-9222

- **Corretor de Imóveis Erechim**-Av. Tiradentes, 40 – Bairro Centro

Telefone: (54) 9 9185-8110

- **Casa Dez Imóveis**- Rua Marcelino Ramos, nº 81 - 202 – Bairro Centro

Telefone: (54) 3194-7474

- **Scala Corretora de Imóveis Ltda**- Av. Amintas Maciel, 93 – Bairro Centro

Telefone: (54) 3321-3638

- **Base Negócios Imobiliários**- R. Silveira Martins, 236 – Bairro Centro

Telefone: (54) 3321-0100

- **Vitale Imóveis e Assessoria e negócios imobiliários-** Rua Emílio Grandó, 457 - sala 5 – Bairro Centro

Telefone: (54) 3712-1480

- **Lia Negócios Imobiliários-** Av. Pedro Pinto de Souza, 171 - Sala 01 – Bairro Centro

Telefone: (54) 3321-2436

- **Imobiliária Pierozan** - Av. 15 de Novembro, 68 – Bairro Centro

Telefone: (54) 3015-3966

- **Tonatto Hillesheim** - Rua Torres Gonçalves, 58 - Bairro Centro

Telefone: (54) 3520-3200

- **Imobiliária Argenta Ltda** - Av. Sete de Setembro, 96 – Bairro Centro

Telefone: (54) 3522-1893

- **Dalmut Imóveis** – Av. Maurício Cardoso, 230 – sala 103 – Bairro Centro

Telefone: (54) 99111-1611

- **Abenur Corretor de Imóveis** - Av. José Oscar Salazar, 1001 – Bairro Três Vendas

Telefone: (54) 9 9976-2085

- **Guarnieri Imóveis** - R. Aratiba, 448 – Bairro Centro

Telefone: (54) 9 9688-6609

- **Imobiliária Denti** - Praça da Bandeira, 16 – Bairro Centro

Telefone: (54) 3321-4964

- **Kika Imóveis** - Av. José Oscar Salazar, 48 - Bairro Santa Catarina

Telefone: (54) 99913-1095

- **Simão Imóveis** - Av. Maurício Cardoso, 108 – Bairro Centro

Telefone: (54) 3520-1300

10. AGÊNCIAS BANCÁRIAS

O município de Erechim, conta com 25 agências bancárias, sendo elas:



- **Bradesco** - Rua Torres Gonçalves, 236 - Telefone: (54) 3522-1511\ (54) 2106-2050
- **Banco Santander** – Rua Torres Gonçalves – 285. Telefone: (54) 3520-5500
- **Banrisul** - Rua Itália 55. Telefone: (54) 3520-1600
- **Banrisul** – Agência Boa Vista - Avenida Sete de Setembro, 426. Telefone: (54) 3522-4750
- **Banrisul** – Avenida Sete de Setembro, 1200 – Sala 20 – Telefone: (54) 3522-3120
- **Banco do Brasil** – Rua Valentin Zambonato, 464. Telefone: (54) 3522-3600
- **Banco do Brasil** – Avenida Sete de Setembro, 1150 – Telefone: (54) 3522 3400
- **Banco do Brasil** – Avenida José Oscar Salazar, 1176.
- **Banco Itaú** – Rua Torres Gonçalves, 75, Centro – Telefone: (54) 3321 4404\ (54) 3321 4071
- **Caixa Econômica Federal** – Rua Tiradentes 45 – Telefone: (54) 3520 3000
- **Caixa Econômica Federal** – Avenida Sete de Setembro,517 – Telefone: (54) 2106 3100
- **Banco Sicredi** – Rua Alemanha,144 – Telefone: (54) 2106 2100
- **Banco Sicredi** – Rua Israel, 23. Telefone: (54) 3520 7550

- **Banco Sicredi** – Av. José Oscar Salazar, 1065. Telefone: (54) 3520 7150
- **Banco Sicredi** – Avenida Sete de Setembro 695 –Telefone: (54) 2106 2000
- **Banco Sicredi** - Avenida Santo Dal Bosco, 860 – Telefone: (54) 3522 1377
- **Banco Sicerdi** – Rua José do Patrocínio, 776 – Telefone: (54) 2106 5666
- **Banco Sicredi** – Avenida José Oscar Salazar 139, Bairro Três Vendas –
Telefone: (54) 3519 6434
- **Banco Sicredi** - Rua Miguel Moysin 167, Bairro Atlântico – Telefone: (54)
3522 0008
- **Unicred Erechim** – Avenida XV de Novembro 236 – Sala 01 – Telefone: (54)
3522-5111
- **Unicred Dr Nilso Zaffari** – Av. Sete de Setembro, 2001, Bairro Fátima –
Telefone: (54) 3712-1145
- **Unicred Santa Mônica** – Rua Itália, 878, Bairro Espírito Santo – Telefone:
(54) 3712-1367
- **Cresol Erechim** – Rua São Paulo 62 – Telefone: (54) 3321-5666
- **Cresol Erechim** – Rua Presidente Vargas 489 – Telefone: (54) 3321-2000
- **Solucred Securitizadora** Rua Portugal, 108 - Telefone: (54) 3321-3033
- **Pacific Invest** – Rua Torres Gonçalves, 120 – Telefone: (54) 3522-1520

- **Finasa** – Rua Nelson Elhers 73 – Telefones (54) 3321-5049\ (54) 3321-4413\
(54) 3321-2410.

11. CASA DE CÂMBIO

Pacific Invest – Rua. Torres Gonçalves, 120

Telefone: (54) 3522-1520.

Horário de atendimento: das 10 h às 16 h.

12. TRANSPORTE

12.1 Transporte Urbano

A primeira empresa de transporte urbano surgiu no município em 1953, chamada “Empresa de Transportes Gaurama Ltda.” que fazia o tráfego de Marcelino Ramos e Gaurama a Erechim. A partir de 1954, começou a operar o transporte dentro da cidade. Até 1960, o mesmo atendia cinco bairros do município: Aeroporto, Linho, Cemitério Municipal, Três Vendas e Piscina Clube. Desde 1980 a Empresa Gaurama se dedica apenas ao transporte municipal, pois as linhas intermunicipais foram vendidas. Atualmente quase todos os bairros da cidade são atendidos.

A empresa desenvolveu um sistema de passagens para estudantes, que pagam a metade do valor da passagem – esta é válida apenas com a apresentação da (Carteira de Transporte Estudantil).

A frota é integrada por 41 veículos, com idade média de utilização de 05 anos. A empresa possui 31 linhas, 40 rotas, 365 paradas de ônibus. O transporte urbano passa por 182 ruas. O quadro de funcionários conta com 54 motoristas e 50 cobradores. São transportados de segunda a sexta feira, cerca de 18 mil passageiros. Aos sábados aproximadamente 09 mil passageiros e no domingo, aproximadamente 2 mil passageiros. (2001). Concessão para Empresa de Transportes Gaurama Ltda.

Endereço: Rua Jerônimo Teixeira, 348, Bairro Centro.

Telefone (54) 33213637/(54) 3522-6106

E-mail: urbano@urbanoerechim.com.br.

12.2 Terminal Rodoviário

A via rodoviária é o principal meio de escoamento da produção agrícola e industrial, bem como para aquisição de matérias-primas para beneficiamento.

Erechim ultrapassou ao número de 62 mil veículos em 2017. A frota de veículos de Erechim automotores teve um crescimento de 58,6% em dez anos. Em 2006 o município contabilizava 39.678 veículos, enquanto em 2017 foram contabilizados 62.940. Automóveis representam a maior parte da frota, com 44.401 veículos, seguidos das motocicletas, que chegam a 9.515. Os dados são do Sistema Nacional de Estatística de Trânsito (Sinet) do Departamento Nacional de Trânsito (Denatran).

Erechim dispõe de serviços regulares de transporte terrestre, de cargas e passageiros para as diversas regiões do Brasil. Empresas de ônibus estaduais e interestaduais fazem o transporte de passageiros para as principais cidades brasileiras. O município conta também com transporte aéreo.

O município também contava com uma estação ferroviária. O prédio marca a expansão da cidade e da região. Foi relevante no povoamento e desenvolvimento do Norte do Rio Grande do Sul, inaugurada em 03 de agosto de 1910. A rede ferroviária soma aproximadamente 386 KM.

12.2.1 Estação Rodoviária Intermunicipal-Interestadual

O Terminal Rodoviário de Erechim foi construído no início da década de 70. Localizado na Rua Sergipe, 198, Bela Vista, próximo a saída da cidade. A estrutura do Terminal Rodoviário de Erechim é precária pela grandiosidade da cidade. Dispõe de aproximadamente 2.500 metros quadrados de área construída. Possui nove plataformas para embarque e desembarque de ônibus. Para quem desembarca na rodoviária e precisa de transporte, há ponto de táxi em frente. **É uma gestão privada, através da concessão do Governo do Estado do Rio Grande do Sul.** O horário de funcionamento da Rodoviária Intermunicipal é de

Segunda a sexta das 05:30 às 23:30, Sábado das 05:30 às 18:20 e Domingo das 06:00 às 23:30. Nos feriados os horários se alteram. Mais informações pelos fones:

Rodoviária Interestadual

Rua Sergipe, 198 - Bairro Bela Vista

Telefone: (54) 3321-1766

Rodoviária Intermunicipal

Rua Sergipe, 198 - Bairro Bela Vista

Telefone: (54) 3321-2134

Em 2021, um novo processo de concessão iniciou-se pelo Governo do Estado do Rio Grande do Sul. Até o momento, não há definição do novo local que abrigará a Rodoviária Interestadual de Erechim.

12.3 Aeroporto Federal Comandante Craemer

O Aeroporto Comandante Craemer, tem condições de receber voos de todas as regiões do Brasil e exterior, para negócios ou emergência. Possui uma pista de 1.280m utilizado pela Escola de Aviação Civil de Erechim, Chapecó e região para aulas práticas e instrução de voo, homologado em voo de passageiros com 45 poltronas na Sala de Espera, TV, Wi Fi, cozinha, entre outras estruturas. O Aeroporto é distante, 2 km do centro da cidade. Sua capacidade operacional é avião de porte médio e helicóptero. Conta com Acessibilidade padrão. O CAT (Centro de Atenção aos Turistas) não estão inclusos em seus serviços. Fone: (54) 3522-8552.

12.3.1 Terminal de Passageiros do Aeroporto é denominado de JAIRO CASTRO – Homenagem ao pioneiro da Aviação em Erechim

A Assembléia Legislativa do RS aprovou o projeto que denomina o Terminal de Passageiros do Aeroporto de JAIRO CASTRO. Jairo castro foi o pioneiro da aviação no Alto Uruguai e ex-presidente do Aeroclube de Erechim. Nasceu em 20 de março de 1925 e faleceu aos 83 anos de idade. O projeto foi iniciativa do Deputado Papparico.

12.3.2 VOOS

A Empresa responsável pelas linhas aéreas em Erechim é a Azul Linhas Aéreas. Os voos têm ligação com Porto Alegre e são cumpridos com as aeronaves Cessna Gran Caravan, de nove assentos, da Azul Conecta. São quatro voos semanais e todas as rotas com destino/origem Porto Alegre. Em 18 de agosto de 2021, chegou em Erechim a primeira aeronave pilotada por uma mulher. Karen Gandini comandava a aeronave com passageiros pelo Empresa VoeAzul.

12.4 Aeroclube

O Aeroclube de Erechim, (ACE) - Escola de Aviação Civil, desde sua fundação em 19 de fevereiro de 1941, atua como um Centro de Instrução, sendo referência em todo o país, fomentando a Aviação Civil, através da formação de profissionais capacitados que atuam em diversas companhias aéreas nacionais e internacionais. Durante seus mais de 75 anos vem sendo fiel a missão, na formação de pilotos e na prática do desporto. A escola está em constante busca para aprimorar a qualidade de sua instrução, do material humano e dos cursos oferecidos.

Atualmente oferece os seguintes cursos: 1- Piloto Privado de Avião Teórico e Prático (PPA), 2- Piloto de Avião Comercial Teórico e Prático (PCA), 3- Voo por Instrumentos Teórico e Prático (IFRA), 4- Instrutor de voo de Avião Teórico e Prático (INVA), 5- Piloto de Planador- Teórico e Prático (PLAN), 6- Instrutor de Planador Teórico e Prático (INPL), 7- Rebocador de Planador (PRBP)- Avaliação para Exames de Proficiência.

A escola oferece também, voos panorâmicos para toda a comunidade, computados por hora, e o tempo mínimo é de 20 minutos. O Aeroclube foi a semente para a construção do Aeroporto Comandante Kraemer, em 1953. A estação de passageiros data de 1947.

O Aeroclube de Erechim se localiza na Rua Delmar Luiz Rigoni, 255, Bairro Aeroporto. O telefone é (54) 3522 2466. O e-mail é contato@voeace.com.br. O site www.voeace.com.br.

12.5 Táxis

Erechim conta com 40 pontos de táxis. Todos padronizados e identificados, são fiscalizados pelo Departamento de Trânsito de Erechim.

- Av. Maurício Cardoso, 76. Telefone: (54) 3321-2076.
- Av. Maurício Cardoso, 410. Telefone: (54) 3522-1464.
- Av. Maurício Cardoso, 230. Telefone: (54) 3321-2023.
- Rua Itália, 55. Telefone: (54) 3321-1746.
- Rua Itália, 919. Telefone: (54) 9982-3976.
- Rua Itália, 1555. Telefone: (54) 3321-2656/ (54) 9967-2105.
- Rua Torres Gonçalves, 156. Telefone: (54) 3321-2345 / (54) 9965-9434.
- Rua Nelson Ehler, 55. Telefone: (54) 3321-1888.
- Rua Nelson Ehlers, 374. Telefone: (54) 9156-5188.
- Av. Pedro Pinto de Souza, 277. Telefone: (54) 3321-5603.
- Rua Marechal Deodoro, 27. Telefone: (54) 9999-3564.
- Rua Campos Sales, 30. Telefone: (54) 3519-2910
- Av. XV de Novembro, 619. Telefone: (54) 3321-5984.
- Av. Santo Dal Bosco, 789. Telefone: (54) 9964-9866.
- Av. Tiradentes, 516. Telefone: (54) 3522-5328.



- Av. Tiradentes. Telefone: (54) 3519-6369.
- Av. Pedro Santos Dumont, 431. Telefone: (54) 9981-1325.
- Rua José do Patrocínio, 995. Telefone: (54) 9968-7310.

12.5.1 Táxis Localizados nos Bairros

- BR 153 (ao lado do Posto Unetral). Telefone: (54) 9945-7918.
- BR 153-KM 49. Telefone: (54) 3321-5309/ (54) 9999-2089/ (54) 9177-8570.
- BR 153- KM 38 (Escola Branca). Telefone: (54) 9188-1862.
- ERS 477- Povoado Argenta. Telefone: (54) 3891-1833/ (54) 9982-2399.

Bairro Fátima

- Av. Sete de Setembro, 1338. Telefone: (54) 3321-1908/ (54) 9999-7171.
- Rua Sergipe. Telefone: (54) 3321-8330.
- Rua Fioravante Tagliari. Telefone: (54) 9968-4793.

Bairro Bela Vista

- Rua Antônio Busnello, 185. Telefone: (54) 3522-2511.
- Rua Sergipe, 594. Telefone: (54) 8123-8123.

Bairro Aeroporto

- Rua Giacondo Giacomazzi, 85. Telefone: (54) 9998-8787/ (54) 9925-9939.



- Rua Elias Zambonato. Telefone: (54) 3522-2126/ (54) 9146-6817.

Bairro Cerâmica

- Rua Raymundo Zanin, 699. Telefone: (54) 3522-5385.

Bairro Atlântico

- Rua Miguel Moisy, 338. Telefone: (54) 3519-4816/(54) 9963-5589.

Bairro Três Vendas

- Avenida José Oscar Salazar, 2234. Telefone: (54) 3522-2442.
- Rua João Budrinski, 390. Telefone: (54) 9 9998-7744.
- Av Caldas Júnior. Telefone: (54) 9 9982-4132.

Bairro Linho

- Rua Jorge Gerhardt Junior, 52. Telefone: (54) 9998-9926.
- Rua Engenheiro Parobé, 401. Telefone: (54) 9929-7008.

Bairro Cristo Rei

- Rua Estevão Gaverda, 19. Telefone: (54) 9938-7987/ (54) 9998-4141.
- Rua Santa Bárbara, 55. Telefone: (54) 3321-6417/ (54) 9612-2227.

Bairro São Cristóvão

- Rua Santos Dumont, 431. Telefone: (54) 3519-2514/ (54) 9969-2956.

Bairro Paiol Grande

- Rua Arno Nicolini, 692. Telefone: (54) 9945-2427/ (54) 9991-7131.

12.6 TRANSPORTE ESCOLAR

- **Trans Andretta-** Telefone: (54) 3159-3169
- **Trans Bocca-** Telefone: (54) 9957-3831
- **Tia Elen-** Telefone: (54) 9949-4847
- **Trans Chadal-** Telefone: (54) 3321-0744/ (54) 9919-7540
- **Tio Barbudo-** (54) 9929-0035/ (54) 99106-1225
- **Caovilla-** Telefone: (54) 3519-0094/ (54) 9964-5230
- **Trans JA-** (54) 3519-3467/ (54) 9199-5507
- **Trans Vieira-** Telefone: (54) 9964-1419
- **Tio Ida-** Telefone: (54) 9965-5979
- **Trans Scooby-** Telefone: (54) 9955-7081
- **Trans Balbinot-** Telefone: (54) 9954-1525/ (54) 9949-3737
- **Beto Tur-** Telefone: (54) 3522-3926/ (54) 9999-7708
- **Trans Beto-** Telefone: (54) 2106-5345
- **Trans Caçula-** Telefone: (54) 3522-4342/ (54) 9119-1922
- **Trans Volpato-** Telefone: (54) 3519-5551/ (54) 9949-5327
- **Trans Shalom-** Telefone: (54) 8148-3400/ (54) 8112-3356
- **Bis Tur-** Telefone: (54) 3519-5745
- **Trans Junior-** Telefone: (54) 9946-8585
- **Trans ABC-** Telefone: (54) 9954-5108/ (54) 3519-8834
- **Trans JC-** Telefone: (54) 9 9919-8064
- **Trans CG-** Telefone: (54) 9 9655-9366
- **Trans Duda-** Telefone: (54) 9 9639-9448
- **Trans Aparecida-** Telefone: (54) 9 9929-7769
- **Transsol-** Telefone: (54) 9 9173-2019
- **Transporte Andretta-** Telefone: (54) 3519-3169
- **Trans Castilho-** Telefone: (54) 9 9688-8850



- **Trans Murilo**- Telefone: (54) 9 9614-0454
- **Cauca Tur**- Telefone: (54) 9 9163-2288
- **Trans Zich**- Telefone: (54) 9 9986-0878
- **Trans Celi**- Telefone: (54) 9 9932-1118
- **Trans André**- Telefone: (54) 3522-8564

12.7 AUTOLOCADORAS

Locauto

Rua Machado de Assis, 477

Telefone: (54) 3522-5704

Localiza

Praça Jaime Lago, 59

Telefone: (54) 3519-9077

Yes Aluguel de Carros

Rua Tiradentes, 621

Telefone: (54) 3712-4111

13. GINÁSIOS

- **Ginásio da Escola Municipal D. Pedro II**

Rua João Francisco Busatta, 121 - Bairro Progresso

Telefone: (54) 3521-5982 / Fax: (54) 3522-9293

E-Mail: sme@erechim.rs.gov.br

- **Ginásio da Escola Municipal Caras Pintadas**

Rua Frederico Ozanan - Bairro Florestinha

Telefone: (54) 3321-2444

- **Ginásio da Escola Estadual Tedesco Reali Haidée**

Praça Marechal Costa Silva, s/n

Telefone: (54) 3321-1133

- **Ginásio do Centro Educacional São José**

Av. XV de Novembro, 237 - Centro

Telefone: (54) 2107-0707

- **Ginásio da Escola Municipal Paiol Grande**

Rua Sueli Maria Girardello, 205

Telefone: (54) 3519-9424/ (54) 3522-9296

Fax: 3519-9424

- **Ginásio da Escola Estadual Normal José Bonifácio**

Rua Nelson Ehlers, 245, Centro

Telefone: (54) 3321-1845

- **Ginásio da Escola Municipal Luís Badalotti**

Rua Fulgêncio Miguel Coffy, 680 - Bairro Atlântico

Telefone: (54) 3522-0017

E-Mail: sme@erechim.rs.gov.br

- **Ginásio do Colégio Nossa Senhora Medianeira**

R. Valentim Zambonato, 85

Telefone: (54) 3520-2400

E-mail: medianeira@maristas.org.br

- **Ginásio de Esportes Bairro Progresso**

Rua Geraldo Rufino Pinheiro- Bairro Progresso

Telefone: (54) 3519-0280

- **Ginásio da Escola Municipal Antônio Burin**

Rua Rio Negro/Povoado Coan, s/n.º – Zona Rural



Telefone: (54) 3504-6776

- **Ginásio Escola Municipal Othelo Rosa**

Rua Belo Cardoso, s/nº - Bairro Presidente Vargas

Telefone: (54) 3321-1755/ (54) 3522-9292

Fax:3321-1755

E-mail: emef.othelrosa@erechim.rs.gov.br

- **Ginásio Pagliosa**

Rua João Budrisk, 189, Bairro Presidente Vargas

- **Ginásio Escola Agrícola Angelo Emílio Grandó**

Estrada Paulo Bento, 1 km 4,3 Vendas

Telefone: (54) 3522-1090

- **Ginásio Jaguaretê**

Distrito de Jaguaretê

- **Ginásio Capo Erê**

Distrito de Capo Erê

- **Ginásio CEN**

R. Dr. Nery Reichmann, 52 – Bairro Koller

- **Ginásio Odair**

Av José Oscar Salazar, 593 – Bairro Três Vendas

Telefone: (54) 3522-6542

- **Escolinha de Futebol Machado e Machado**

Rua Euclides Maragno, 61 – Bairro Cerâmica

Telefone: (54) 3519-5666



- **Ginásio Estação da Bola**

Rua Eugênio Montemezzo, 165

- **Ginásio Associação Bairro Koller**

Rua Leo Neuls nº 240, Bairro Koller

- **Ginásio Escola Municipal Cristo Rei- Caic**

Rua São Martinho, 351 – Bairro Cristo Rei

Telefone: (54) 3321-2922

E-mail: emef.cristorei@erechim.rs.gov.br

- **Ginásio Escola Marista Medianeira**

Rua Valentim Zambonato, 85

Telefone: (54) 3520-2400

- **Ginásio Sinodal**

Rua Geronimo Teixeira 471, Bairro Centro

Telefone: (54) 3321-4858

- **Ginásio Atlântico**

Rua Jerônimo Teixeira de Oliveira, 335 – Bairro Centro

Telefone: (54) 3321-1121

- **Parque do Galo**

Rua Fulgêncio Miguel Coffy, 680 - Bairro Atlântico

Telefone: (54) 3522-0017

E-Mail: sme@erechim.rs.gov.br

- **Ginásio E.E. Ens. Médio Profº Carlos Mantovani**

Avenida Amintas Maciel, 784

Telefone: (54) 3321-2600



- **Ginásio E.E. Ens. Médio Dr. João Caruso**

Rua Maria Thereza Favero, 121 – Bairro Três Vendas

Telefone: (54) 3522-4322

- **Ginásio E. E de 1º Grau Professor João Germano Imlau**

Rua Passo Fundo,34-Bairro Centro

Telefone: (54) 3321-1966

- **Ginásio São Cristóvão**

Rua Santos Dumont s/nº- ao lado da Igreja São Cristóvão

Telefone: (54) 3321-4529

- **Ginásio de Esportes Sindicato da Alimentação**

Rua Porto Alegre, 358

Telefone: (54) 3321-5444

- **Ginásio de Esportes São Pedro**

Rua Henrique Shwering, s/nº

Telefone: (54) 3321-1977

- **Ginásio AABB Associação Atlética Banco do Brasil**

Av. Sete de Setembro,1720

Telefone: (54) 3321-1466

- **Ginásio Nossa Senhora da Salete**

Av. José Oscar Salazar, 1030

Telefone: (54) 3522-5044

- **Ginásio de Esportes dos Metalúrgicos Neli Antônio Dambros**

Rua. Aquiles Caleffi, 74 – Bairro Bela Vista

Telefone: (54) 3321-3975 / (54) 3519-3955

E-mail: contato@metalurgicoserechim.com.br

- **Ginásio da URI Campus I de Erechim**

Av. Sete de Setembro, 1621

Telefone: (54) 3520-9000

14. ESTÁDIO

Inaugurado em 2 de setembro de 1970 o Estádio Colosso da Lagoa é considerado o maior estádio do interior do Rio Grande do Sul. O Colosso da Lagoa tem capacidade para 22 mil pessoas, hoje o terceiro maior estádio do estado e o primeiro do interior. Com 50 anos de história já foi palco de jogos e competições importantes para o cenário do futebol brasileiro, como Brasileirão série C e D, Copa do Brasil e Campeonato Gaúcho.

Estádio Colosso da Lagoa

Avenida Sete de Setembro, 1621

Telefone: (54) 3522-1676 / (54) 3522-1445

E-mail: contato@yfc.com.br

15. SAÚDE

O conceito de saúde como um direito a cidadania foi expresso na Constituição Brasileira de 1988, seção II nos artigos 196, 197, 198 e 199. A taxa de mortalidade infantil é de 12,56 a cada mil nascidos vivos. Na área de saúde Erechim se constitui num Polo Regional para os municípios do Alto Uruguai. Sua estrutura conta com três hospitais de grande porte além de unidades hospitalares menores e clínicas especializadas.

A casa de saúde Boa Vista de propriedade da família Finich, foi construída em 1926 e se localizava na Rua Itália até 1926, não havia médicos em Erechim, então a população se deslocava até Passo Fundo, onde trabalhava o Dr.

Benoni. O primeiro médico estabelecido foi o Dr. Antônio de Souza. No início se hospitalizava em um velho casarão defronte ao Pagnoncelli, mais tarde em um prédio adaptado, onde hoje é o Hotel Parenti.

A Casa de Saúde Santa Terezinha, foi inaugurada em 04 de dezembro de 1927, na Rua Aratiba. Em 1936, havia em Erechim os seguintes hospitais: Casa de Saúde do Dr Medaglia, Casa de Saúde do Dr Luiz Galichio (mais tarde Hospital Santa Terezinha), Hospital Santo Antônio e Casa de Saúde Boavistense.

A Fundação Hospitalar Santa Terezinha de Erechim foi fundada em 04 de dezembro de 1927, como Casa de Saúde Santa Terezinha, instalada na Avenida Uruguai. Em 1938 iniciou-se a construção das atuais instalações do Hospital, limitando-se com as ruas Itália e Porto Alegre. Em 1941 foi internado o primeiro paciente na sede onde se encontra instalado até hoje. Em 1º de dezembro de 1994, o Hospital Santa Terezinha Ltda, foi adquirido pela Prefeitura Municipal de Erechim. Em 2001 passou a denominar-se Fundação Hospitalar Santa Terezinha de Erechim que atende toda a região do Alto Uruguai pelo Sistema Único de Saúde, convênios e particulares.

Trata-se de um hospital de Referência Regional para o Sistema Único de Saúde, para Erechim e para a região da 11ª Coordenadoria Regional de Saúde que compreende 31 municípios. É referência para toda a região Norte do Estado no Tratamento de Câncer, mantendo o Centro de Alta Complexidade em Oncologia que abriga os serviços de Quimioterapia, Radioterapia e Centro de Referência da Mulher.

O Hospital de Caridade foi fundado em 10 de maio de 1934, quando a cidade ainda se chamava Boa Vista do Erechim. A proposta de sua fundação surgiu na década de 30, movimento liderado pelo ex-prefeito e ex-chefe da Comissão de Terras do município, Egídio Souza. No dia de sua fundação, foi eleita a primeira direto, presidida por João Caruso. A posse foi realizada no dia 19 de maio de 1934. No dia 31 de maio de 1942, após 12 anos de esforços comunitários conjunto foi realizada a inauguração do hospital em sua sede própria. Trata-se de um Hospital de referência regional.

15.1 REDE PÚBLICA – UNIDADES BÁSICAS DE SAÚDE (UBS'S)

A Secretaria Municipal de Saúde, conta com uma ampla estrutura física distribuída em 18 unidades de extensão de seus serviços de Saúde.

As Unidades Básicas de Saúde (UBS's) tem a função de realizar os atendimentos na atenção básica à saúde, priorizando gestante, criança e idoso. São realizadas também as coletas para exames laboratoriais e a distribuição de medicamentos básicos. Através da UBS os pacientes, caso seja necessário, são encaminhados para atendimento especializado no Centro de Especialidades Médicas ou, se for o caso, para o Centro de Atenção Psicossocial e outros serviços afins, como: fisioterapia, nutrição, fonoaudiologia, assistência social, entre outros. Nas UBS's também são realizados procedimentos odontológicos tanto na área preventiva quanto curativa.

São realizadas atividades de enfermagem como retirada de pontos, curativos, verificação de pressão arterial, temperatura, peso, aplicações de medicação intramuscular, coleta de material para exames laboratoriais, distribuição de medicação mediante a apresentação de receita médica da rede básica de saúde ou da Fundação Hospitalar Santa Terezinha, com orientação sobre dose, horários e via de administração, nebulizações, consultas de enfermagem, aplicação de vacinas do esquema básico para crianças e adultos, visitas domiciliares onde atuam as equipes de Estratégias de Saúde da Família. Nestes espaços são desenvolvidos grupos de gestantes, hipertensos, diabéticos, grupos de planejamento familiar, adolescentes e puericultura. Cada Unidade Básica de Saúde possui um coordenador.

- Unidade Básica de Saúde **Aldo Arioli**, situada na Rua Carlos Kwitco, 121, conta com 28 servidores. O telefone (54) 3522-3940. Possui atendimento nas seguintes especialidades: pediatria, ginecologista/obstetrícia e atendimento odontológico e de médico comunitário. São duas equipes da Estratégia Saúde da Família atuando para esta UBS. Seu horário de atendimento é das 7h30 min às 11h30 min e das 13 h às 17 h.

Sua área de abrangência compreende os seguintes bairros: Aldo Arioli, Loteamento Pagliosa, Loteamento Santa Maria, Bairro Aeroporto, Finape, Vila Rica,

Cerâmica, Loteamento Vitória II, loteamentos Bela Casa, Esplanada e Zanandrea, loteamento N-C.

- Unidade Básica de Saúde do **Bairro Atlântico**, situada na Rua Santa Badalotti, 160, conta com 16 servidores. O telefone é (54) 3519-1841. Seu horário de atendimento é das 7h30 min às 11h30 min e da 13h às 17h.
- A UBS do Bairro Atlântico possui atendimento nas especialidades médicas de: clínica geral, pediatria, ginecologia e obstetrícia e atendimento odontológico. Abrange os seguintes bairros: Atlântico, Maria Clara, Vila Feliz, Alvorada, Parque Redenção, Morada do Sol e Parque Lúvia.
- Unidade Básica de Saúde **Bela Vista**, situada na Rua Carlos Irineu Pietá, 35, conta com 14 servidores. O telefone é (54) 3522 - 9510. Seu horário de atendimento é das 7h30 min às 11h30 min da 13 h às 17 h. Possui atendimento nas especialidades de clínica geral, pediatria, ginecologia /obstetrícia e atendimento odontológico. A UBS possui uma equipe da Estratégia Saúde da Família. Abrange o bairro Bela Vista e Avenida Sete de Setembro.
- Unidade Básica de Saúde de **Capo-Erê**, situada no Distrito de Capo-Erê conta com 03 servidores. O telefone é (54) 3321-3199. Seu horário de atendimento é das 7h30 min às 11h30 min da 13 h às 17 h. Possui as seguintes especialidades: clínica geral, pediatria e atendimento odontológico.
- Unidade Básica de Saúde **Centro – UPA**, situada na Rua Alemanha, 985, conta com 35 servidores. O telefone é (54) 3321-3489. A UPA Centro atende das 7 h 30 min às 11h30 e das 13h30 às 22 horas, e abrange os bairros: Morro da Cegonha, José Bonifácio, Ipiranga, Jardim, Itália, Pedras Altas, Triângulo, Santa Catarina, Loteamento Bela Vista, bairro São Caetano, Três Vendas, Rural 47, Esperança, Cohab Mantovani, Paiol Grande 1, Loteamento Bela Casa. Possui as especialidades de Clínica Geral, pediatria, ginecologia e obstetrícia e atendimento odontológico. Atualmente, está atuando como a central do COVID 19.
- Unidade Básica de Saúde **Estevam Carraro**, situada na Rua São Vicente de Paulo, 283, conta com 14 servidores. O telefone para contato é (54) 3519-

1787. Seu horário de funcionamento é das 07h30min às 13h30min. Abrange as áreas da Estevam Carraro, Distrito Industrial, Vila Feliz, Presidente Castelo Branco e Loteamento Pettit Vilage. Oferece serviços de Clínica Geral, Ginecologia, Obstetrícia e atendimento odontológico.
- Unidade Básica de Saúde de **Jaguetê**, localizada no Distrito de Jaguetê, atende a poluição deste distrito. Conta com 2 servidores e oferece serviços de ginecologia, obstetrícia, pediatria e clínica geral. O telefone é (54) 3321-4846. Seu horário de funcionamento é das 07h30min às 13h30min.
 - Unidade Básica de Saúde **Paiol Grande**, localizada na Rua Casemiro Kujawski, 557, conta com 20 servidores. O telefone para contato é (54) 3519-9275. Seu horário de atendimento é das 7h30 min às 11h30 min da 13h às 17h. Oferece atendimento nas seguintes áreas médicas: clínica geral, ginecologia, obstetrícia, pediatria e atendimento odontológico. É uma unidade de atendimento do programa Estratégia Saúde da Família, com uma equipe atuando. A área de abrangência compreende os bairros Paiol Grande, Colina Verde, Jabuticabal, Paiol Grande 1 e 2, Três Vendas, Loteamento 5.
 - Unidade Básica de Saúde **Presidente Vargas**, situada na Rua Firmino Ricardi S/n, conta com 21 servidores. A coordenadora é Livania Corso. O telefone para contato é (54) 3321-4429. Seu horário de atendimento é das 7h30 min às 11h30 min e da 13h às 17h. Possui atendimento nas especialidades de pediatria, obstetrícia, ginecologia e clínica geral. A área de abrangência da UBS compreende os bairros: Presidente Vargas, Loteamento Hermes, Três Vendas, Loteamento Fávero, Boa Vista, Loteamento Nossa Senhora Medianeira, Bairro Colégio Agrícola, Frinape, Loteamento Pegoraro, Jabuticabal, Loteamento Vila Nova e Loteamento Lidbon.
 - Unidade Básica de **Saúde Progresso**, localizada na Rua Estevão Gavenda, 130, conta com 51 servidores. O telefone para contato é (54) 3522-1099. Seu horário de funcionamento é das 07h30min às 19h30min. Oferece atendimento nas especialidades de clínica geral, pediatria, ginecologia, obstetrícia e atendimento odontológico. É uma unidade de atendimento do programa Estratégia Saúde da Família, sendo constituída por três equipes. A área de abrangência da UBS compreende os bairros: Progresso, Loteamento Social II,

Vila Souza, Aeroporto, São José, Social 3, Vitória1, Presidente Castelo Branco ,Loteamento Mikulski, Vitória, São Pedro, Loteamento Santos Drumont, Promorar e Loteamento N.S. Loreto.

- Unidade Básica de Saúde **São Cristóvão**, situada na Rua José Bisognin, 87, conta com 24 servidores. O telefone para contato é (54) 3321-2966. Seu horário de atendimento é das 7h30 min às 11h30 min e da 13h às 17h. Possui atendimento nas seguintes especialidades médicas; pediatria, ginecologia, obstetrícia, clínica geral e atendimento odontológico. A área de abrangência dessa UBS compreende os bairros Cerâmica, Villa Villi, Centro, Vila Glória, Vila Operária, Aeroporto, Santa Maria e Seminário Nossa Senhora de Fátima.
- Unidade Básica de Saúde **São Vicente de Paulo**, situada na Rua Frederico Ozanan S/nº, conta com 19 servidores. A coordenadora é Ana Beatriz Fabiani. O telefone para contato é (54) 3321-2444. Seu horário de atendimento é das 7h30 min às 11h30 min e da 13h às 17h. Possui atendimento nas seguintes especialidades médicas; pediatria, ginecologia, obstetrícia, clínica geral e atendimento odontológico. A UBS abrange os bairros: José Bonifácio, Linho, Florestinha, Morada do Sol, Ernesto Zimmer, Copas Verdes, Santo Antônio, Novo Horizonte, Jardim Emília, Loteamento Pagliosa, 1 e 3 e Parque Lívia.

15.2 CENTRO DE REFERÊNCIA EM SAÚDE DO TRABALHADOR - CEREST - AU

O Centro de Referência em Saúde do Trabalhador (CEREST-AU) visa à difusão das ações de Saúde do Trabalhador na rede do Sistema Único de Saúde. É um serviço especializado na área da saúde do trabalhador, tendo como objetivo principal a prevenção de acidentes e doenças relacionadas ao trabalho. Entre as ações de destaque estão a vigilância aos ambientes e processos de trabalho, assistência e reabilitação (atendimentos a trabalhadores encaminhados pelo SUS vítimas de doenças e acidentes de trabalho), educação/formação (destinadas a profissionais de saúde, representantes sindicais e comunidade em geral), bem como ações de vigilância epidemiológica.

Compete ao CEREST atender a todos os trabalhadores das áreas urbanas e rurais, do mercado formal e informal, com carteira assinada ou não, autônomos, funcionários públicos, privados, desempregados, aposentados e domésticos, com agravos relacionados a trabalho, encaminhados pela rede pública de saúde (SUS).

A área de abrangência do Centro de Referência compreende os municípios de: Aratiba, Áurea, Barra do Rio Azul, Barão de Cotegipe, Benjamin Constant do Sul, Campinas do Sul, Carlos Gomes, Centenário, Charrua, Cruzaltense, Entre Rios do Sul, Erechim, Erval Grande, Estação, Faxinalzinho, Floriano Peixoto, Gaurama, Getúlio Vargas, Ipiranga do Sul, Itatiba do Sul, Jacutinga, Marcelino Ramos, Mariano Moro, Nonoai, Paulo Bento, Ponte Preta, Quatro Irmãos, Rio dos Índios, Severiano de Almeida, São Valentim, Três Arroios e Viadutos.

O Centro de Referência está localizado na Rua Passo Fundo, 615, Centro, (CEP-99700-068) atende de segunda a sexta-feira, das 7h30min às 11h30min e das 13 h às 17 h. O telefone para contato é (54) 3522-6813. O e-mail é cerest@erechim.rs.gov.br.

15.3 BANCO DE SANGUE

A Associação Beneficente dos Receptores de Sangue de Erechim (ABRSE), presta serviço em hemoterapia sendo responsável pela captação de doadores e triagem dos mesmos, imune hematologia, processamento, armazenamento e distribuição de sangue e hemoderivados para os municípios da região norte do Rio Grande do Sul. É regida pela Resolução RDC nº 153 de 14 de junho de 2004 que determina o Regulamento Técnico para os procedimentos hemoterápicos.

Atualmente, 1,8% da população é doadora de sangue e cada doação pode salvar até quatro vidas. Doar sangue não é perigoso e não prejudica o doador. Durante a doação são retirados menos de 10% do sangue em circulação no corpo, o que corresponde a cerca de 450 ml. Para atender Erechim e os 32 municípios da região, o banco de Sangue necessita de 360 doadores\ mês.

O Brasil conta com 27 hemocentros e cerca de 500 serviços de coleta. Para doar sangue, basta cumprir alguns requisitos: 1 - ter entre 16 e 69 anos; 2 - pesar acima de 50 kg; 3 - ter dormido pelo menos 06 horas nas últimas 24 horas; 4 - estar em boas condições de saúde e 5 - estar com um documento original com foto.

O processo de doação de sangue segue regras internacionais de segurança para proteção tanto do receptor quanto do doador, portanto não pode doar sangue: portadores de Hepatite, diabetes, malária, câncer, doenças autoimunes, Hipertireoidismo e tireoidite de Hashimoto, febre gripe ou resfriado. Pessoas com comportamento de risco para Doenças Sexualmente Transmissíveis, quem faz uso de drogas injetáveis ilícitas. Mulheres grávidas, no período, pós-parto e que estejam amamentando também não podem doar sangue.

15.3.1 Tabela Doador\ Receptor de Sangue

Tipo Sanguíneo	Pode doar para	Pode receber doação de
A+	AB+ e A+	A+, A-, O+, O-
A-	A+, A-, AB+, AB-	A- e O-
B+	B+ e AB+	B+, B-, O+, O-
B-	B+, B-, AB+, AB-	B- e O-
O+	O+, A+, B+, AB+	O+, O-
O-	Todos	O-
AB+	AB+	Todos
AB-	AB-, AB+	A-, O-, B-, AB-

A Associação Beneficente dos Receptores de Sangue de Erechim, passou por algumas reestruturações e, em 26 de setembro de 2016, passou a denominar-se Banco de Sangue do Alto Uruguai Gaúcho. O Banco de Sangue realiza de 300 a 350 coletas por mês situado na Rua Joaquim Brasil Cabral, 443 (99700-420) com atendimento das 08 às 12 horas de segunda a sexta feira. As doações de sangue devem ser agendadas previamente através do telefone (54) 3522-5366.

15.4 FUNDAÇÃO HOSPITALAR SANTA TEREZINHA

A Fundação Hospitalar Santa Terezinha de Erechim, foi fundada em 04 de dezembro de 1927, como Casa de Saúde Santa Terezinha, instalada na Rua

Uruguai, pelo Dr. Guido Cittadini e Ettore d'Arrigo. Em 1933 foi adquirida pelos doutores Luiz Gallichio e Dr. Arcângelo Lo Bosco e, instalou-se na Rua Valentim Zambonato. Em 1933 na Rua João Massignan. Em 1938 iniciou-se a construção das atuais instalações do Hospital pela empresa G. Madalozo S/A, limitando-se com as ruas Itália e Porto Alegre. Em 1º de Outubro de 1941 foi internado o primeiro paciente na sede em que se encontra instalada até hoje. Em 1º de outubro de 1952, adotou a personalidade jurídica de Hospital Santa Terezinha. O primeiro diretor foi Eulo Giacomazzi.

Em 1º de dezembro de 1994, através da Lei Municipal nº 159 o hospital foi adquirido pela Prefeitura Municipal de Erechim. Em 2001, passou a denominar-se Fundação Hospitalar Santa Terezinha.

Entre os anos de 1997 e 2000 houve o início da adequação da estrutura física para suportar a demanda de atendimentos regionais com construções e reformas tanto nas áreas administrativas, quanto assistenciais e apoio. Houve a inauguração da Unidade de Cuidados Intermediários – Materno Infantil, a assinatura do Convênio de Referência Hospitalar para urgência e emergência para os municípios da 11ª Coordenadoria Regional de Saúde.

Cabe ressaltar a criação de diversos serviços e comissões: Comissão de Controle e Infecção Hospitalar, Comissão de Estudo de Mortalidade Materna, Comissão de Estudo de Mortalidade Neonatal, Assistência Social, Humanização Hospitalar e Serviço Pedagógico. A inauguração do Centro de Oncologia e, após a avaliação do UNICEF o hospital recebeu o título de **“Hospital Amigo da Criança”**, também foram relevantes.

Em 2001, teve início o processo de regularização da personalidade jurídica, como instituição pública e criação da Fundação Hospitalar Santa Terezinha.

O Plantão Clínico remunerado 24 horas, de urgência e emergência, bem como plantões de sobreaviso remunerados, em diversas especialidades médicas, visavam melhorar a qualidade do atendimento prestado, concomitante a isso a consolidação dos convênios firmados com os municípios da 11ª Coordenadoria de Saúde, bem como, um consórcio para atender aos usuários do SUS e a assinatura

de convênio com a Prefeitura Municipal de Erechim e a Secretaria Estadual de Saúde para aquisição de um tomógrafo helicoidal.

A criação e capacitação da Comissão de Transplantes Intra Hospitalares, bem como a construção e aquisição de equipamentos para o Centro de Referência Regional em Oncologia\Saúde da Mulher.

Em 2002, ocorreu a efetivação dos credenciamentos do Serviço de Oftalmologia e melhorias na área física do Serviço de Hemodiálise.

A criação da Comissão de Humanização Hospitalar (implantação do Manual de Orientação do Usuário), a conclusão da obra do Centro de Referência em Oncologia e Saúde da Mulher. (2003). Foram realizados investimentos em equipamentos para hemodiálise e área materna infantil, efetivação de novos credenciamentos e exames de diagnóstico confirmatório de Hepatite C para todo o Estado.

O hospital passou a oferecer serviço de Litotripsia para a macrorregião norte e tomografia ambulatorial. Houve a implantação de uma farmácia satélite junto ao Pronto Socorro e mudança na contratação e remuneração dos serviços médicos estabelecendo plantões de 24 horas.

Em 2004, o hospital recebeu credenciamento para Busca Ativa e Captação de Órgãos e Tecidos, bem como, o título de Excelência no Atendimento a Pacientes do SUS, em pesquisa de satisfação realizada pela Secretaria Estadual de Saúde.

Em 2005, houve a revisão da credencial em alta complexidade em Oftalmologia, a implantação do Programa de Qualidade, com a criação do Comitê de Qualidade e Programa Saúde 5S's.

O título de Excelência no Atendimento a Pacientes SUS - Pesquisa de Satisfação realizada pela Secretaria Estadual de Saúde e o Diploma de Hospital Amigo da Criança foram mantidos. O hospital recebeu o "Prêmio Ouro" de excelência laboratorial e o Prêmio Top Of Mind de Consagração Pública Brasileira..

Em 2006, ocorreu a criação do Centro de Imagenologia e liberação do tomógrafo. O Credenciamento em Alta Complexidade. O Hospital recebeu Certificado de Utilidade Pública Federal, concedido pelo Ministério da Justiça, Diploma de Participação no Ciclo de Avaliação - Sistema de Avaliação do PGQP e

Troféu Destaque Laboratório e Análises Clínicas, título de Excelência aos Pacientes SUS- Pesquisa de Satisfação realizada pela Secretaria Estadual de Saúde.

Em 2007, ocorreu a Assinatura do Contrato para atendimento dos usuários do SUS, junto a secretaria Estadual de Saúde. O Credenciamento para Hospital Dia. A construção da área para a transferência do Serviço de Hemodiálise e a revisão do Planejamento Estratégico (2007-2010) e o Credenciamento para a Medicina Nuclear.

Em 2008 iniciou a prestação de Serviços em Medicina Nuclear, a disponibilização de exames de Ressonância Magnética para pacientes SUS. A inauguração das novas instalações do serviço de hemodiálise, bem como as novas instalações da sala de costura e da Farmácia Central.

Em 2009, a Fundação Hospitalar Santa Terezinha, passa a ser referência no serviço de Litotripsia na região da 5ª CRS e passa a oferecer o serviço de oncologia. A Fundação Hospitalar classificou-se entre os 20 melhores hospitais do Estado em atendimento SUS. Em 2010 o hospital foi considerado o 5º melhor Hospital do Estado, sendo o 1º na região de abrangência da 11ª CRS. Cabe ressaltar a assinatura do Termo de Intenção entre FHSTE e INCA e do termo de doação de equipamentos de radioterapia.

Em 2011, a fundação hospitalar recebeu uma ambulância, bem como novo posto de enfermagem e leitos da clínica pediátrica e credenciamento do serviço de Cirurgia Vascular. Cabe ressaltar também a renovação do Contrato do SUS, e renovação do selo Hospital Amigo da Criança. Em 2012, iniciaram as obras do Centro Cirúrgico, aquisição do equipamento para Angiografia Universal e de mesas cirúrgicas para cirurgias de alta complexidade. Em 2013, houve a assinatura de um novo contrato entre a Secretaria Estadual de Saúde e a Fundação Hospitalar Santa Terezinha, onde o Hospital passa a atender 100% SUS, o início das obras da Unidade de Alta Complexidade em Oncologia e a instalação de um posto do Cartório de Registro Civil no interior do hospital para emissão da Certidão de Nascimento Gratuita.

A Fundação Hospitalar Santa Terezinha é um Hospital de Referência Regional para o Sistema Único de Saúde, para Erechim e para a região da 11ª Coordenadoria Regional de Saúde que compreende 31 municípios. É referência

para toda a região Norte do Estado no Tratamento de Câncer, mantendo o Centro de Alta Complexidade em Oncologia que abriga os serviços de Quimioterapia, Radioterapia e Centro de Referência da Mulher.

A Fundação Hospitalar conta com cento e oitenta leitos (180), cento e setenta e um (171) médicos, 507 funcionários, 6.835 m² de terrenos, 9.554 m² de área construída, 10.582 m² (com ampliação do Bloco Cirúrgico).

Em relação aos serviços, conta com Unidade de Alta Complexidade em Oncologia (UNACOM), que abriga os serviços de Quimioterapia (consiste no emprego da radiação para tratamento, utilizando vários tipos de energia que podem atingir o local dos tumores ou áreas do corpo, onde se alojam as enfermidades, com a finalidade de destruir suas células).

O Serviço de quimioterapia do Hospital Santa Terezinha de Erechim possui todas as instalações necessárias para o preparo e administração dos quimioterápicos. O serviço é prestado em parceria com o Grupo de onco-hematologia de Erechim – (GOHER), que possui uma equipe altamente especializada na área de oncologia clínica e hematologia.

Dispõe de moderna estrutura física: recepção, sala de preparo de quimioterápicos com capela de fluxo laminar, consultórios, sala para administração de quimioterápicos de curta e longa duração de adultos e expurgo. Atualmente o serviço atende 79 municípios da região norte do estado do RS, Sendo o serviço totalmente SUS.

A Radioterapia (forma de terapia que utiliza um feixe de radiações ionizantes, capaz de destruir células tumorais)

O Serviço de Radioterapia do Hospital Santa Terezinha de Erechim é prestado em parceria com o Centro de Radioterapia do Alto Uruguai, que possui profissionais altamente qualificados na prestação do serviço.

Sua atuação, integrado aos serviços clínicos, cirurgia oncológica e quimioterapia, permitem ao Hospital Santa Terezinha de Erechim prestar atendimento global aos portadores de Câncer, oferecendo diagnóstico preciso e segurança no tratamento, tanto ambulatorial, como nas internações clínicas e cirúrgicas.

O Centro conta com a alta tecnologia. Utiliza um aparelho Acelerador Linear de 5 MV de Radiação Ionizante Mitsubish. O ambiente privilegia o paciente

com agradável sala de espera e consultório médico. O serviço de Cirurgia Oncológica da Fundação Hospitalar tem por objetivo: diagnosticar, tratar e especificar o tipo de câncer.

A Unidade de Cuidados Intermediários (UCI) da Fundação Hospitalar atende crianças recém-nascidas de 0 a 28 dias. Está localizada junto à maternidade. A UCI atende as crianças que necessitam de cuidados de UTI, mas precisam permanecer no berçário para adquirir peso, dispondo dos mesmos aparelhos e cuidados da UTI Neonatal. A Unidade de Cuidados Intensivos possui 6 leitos.

As Unidades de Tratamento Intensivo (UTI) Adulto, Pediátrica e Neonatal da Fundação Hospitalar Santa Terezinha, dispõe de leitos de internação para atender pacientes em estado grave que necessitam de acompanhamento 24 horas por dia (nº de leitos). Possui modernos recursos técnicos e equipe qualificada. Segundo normatização do Ministério da Saúde se enquadra como Unidade de Alta Complexidade.

O Laboratório de Análises Clínicas da Fundação Hospitalar Santa Terezinha oferece alta tecnologia para fazer o diagnóstico preciso com qualidade, rapidez e a confiabilidade dos melhores resultados. Presta atendimento a todos os pacientes internados, usuários do Sistema Único de Saúde – SUS, encaminhados pelas UBS's do Município. Atende também, pacientes externos dos mais diversos convênios com agendamento prévio e, em caso de pacientes hospitalizados, o atendimento é de 24 horas. O contato é feito através do telefone (54)3520-2123.

O Centro Cirúrgico é equipado para procedimentos cirúrgicos dos mais diferentes níveis de complexidade, desde cirurgias ambulatoriais até as mais complexas. Conta com duas salas de cirurgia geral e ambulatorial, uma de cirurgia especializada em videolaparoscopia e uma obstétrica.

Está dotado de modernos aparelhos de anestesia e aspiradores cirúrgicos. Integra a rede estadual de captação de órgãos para fins de transplantes.

O Centro de Diagnóstico por Imagem permite a população o diagnóstico de doenças através de exames de imagem. Possui tecnologia de ponta e profissionais qualificados.

O Serviço de Radiologia do Hospital Santa Terezinha conta com dois equipamentos de Raio X, sendo dois portáteis. Atualmente, esta unidade realiza, em média, 3.000 exames/mês.

O Santa Terezinha também possui um avançado ultrassom e é integrado por profissionais qualificados, o que assegura precisão diagnóstica e segurança.

O Hospital Santa Terezinha conta com um Serviço de Mamografia equipado com aparelho de alta resolução para o diagnóstico precoce do câncer de mama. Além disso, esta moderna aparelhagem permite a localização e marcação de lesões suspeitas de câncer de mama.

Os recursos que estão disponíveis para o diagnóstico do câncer na Fundação Hospitalar Santa Terezinha de Erechim possuem tecnologia de ponta e contam com equipe de profissionais qualificada.

Um destes avançados equipamentos é o Tomógrafo Computadorizado, um aparelho de última geração, modelo Mx8000 Dual Vexp, da marca Philips e de procedência dos EUA. É um tomógrafo de rotação contínua, que permite aquisição volumétrica de imagens, dotado de tecnologia de cortes múltiplos simultâneos (multislice) de no mínimo dois cortes por rotação de 360° do conjunto tubo/detector.

O equipamento é de grande utilidade, especialmente para fazer análise oncológica, investigação de metástases e planejamento da radioterapia.

O Centro de Referência em Saúde da Mulher é uma Unidade Básica de Saúde que funciona dentro do Hospital. Tem por objetivo tratar câncer de colo de útero e câncer de mama. Está localizado junto ao Centro de Alta Complexidade em Câncer na Fundação Hospitalar Santa Terezinha.

O setor de Mastologia tem como objetivo: 1-diagnóstico aconselhamento e acompanhamento das doenças de mama; 2 – prevenção e tratamento de câncer; 3 – cirurgia de câncer de mama com técnicas de reconstrução mamária; 4-Tratamento clínico e Cirúrgico do câncer de mama.

O setor de Oncologia Feminina e Patologia Cervical têm por objetivos: 1-diagnóstico, aconselhamento, conduta terapêutica e tratamento das doenças do trato genital inferior, onde se incluem patologias benignas e malignas 2-realização de exames Colposcopia e vulvosscopia; 3- avaliação e tratamento dos casos de

infecção pelo HPV, associadas ou não a patologias pre-neoplásicas de vulva, colo e vagina; 4-tratamento das neoplasias invasoras da vulva, vagina, colo uterino, bem como patologias endometriais; 5-Avaliações, discussão e tratamento de patologias invasoras de ovário, corpo uterino e ovários.

A Fundação Hospitalar conta com setor específico para prevenção, diagnóstico e tratamento de Doenças Sexualmente Transmissíveis (DSTs). Também é responsável pelo tratamento controle de lesões provocadas pelo papiloma vírus humano e outros agentes causadores de DST's.

A Fundação Hospitalar Santa Terezinha é referência para gestantes de alto risco, para urgências e emergências. O Centro Obstetrício dispõe de duas salas de parto.

O Setor de Hemodiálise possui equipe especializada em nefrologia e equipamentos de última geração. Realiza cerca de 30 sessões por dia, podendo aumentar a sua capacidade (2011).

O setor de Litotripsia oferece Litotripsia extracorpórea é realizada com o equipamento Siemens Lithostar Multiline, computadorizado, de última geração, que promove a ruptura dos cálculos renais e uretrais por ondas eletromagnéticas.

A localização dos cálculos é feita através de radioscopia e ultrassonografia, em linha. Direcionadas por ultrassom ou radioscopia as ondas atingem e fragmentam os cálculos. Tem a grande vantagem de não necessitar de um ato cirúrgico para a remoção dos cálculos, é feito sem anestesia, sem internação hospitalar e o índice de sucesso é de 95,8%.

O Serviço de Litotripsia pelo SUS, no Santa Terezinha, é prestado em parceria com o Centro Hospitalar Santa Mônica e tem capacidade para atender até 10 pacientes por dia, proporcionando ao paciente com cálculo renal tratamento menos invasivo e menor probabilidade de complicações.

A Fundação Hospitalar Santa Terezinha possui as seguintes especialidades: Cardiologia, Cirurgia Geral, Cirurgia Oncológica, Cirurgia Pediátrica, Cirurgia Vascular, Ginecologia, Mastologia, Neurologia, Nefrologia, Ortopedia e Traumatologia

O Pronto Socorro atende apenas urgências e emergências, oferecendo primeiro atendimento, sala de suturas e de observação,

politraumatizado e reanimação. Urgências adultas, pediátricas, obstétricas e especialidades de referência. Possui 30 leitos para observação e conta com o apoio de toda a estrutura do Hospital.

Possui Centro de Diagnóstico por Imagem, Laboratório, Radioterapia, Quimioterapia, Hemodialise, Pronto Socorro, Ambulatório de Ortopedia e Oftalmologia, Ambulatório do Centro de Referência da Mulher, Centro Cirúrgico, Centro Obstétrico, Farmácia e Serviço de Nutrição e Dietética.

A Fundação Hospitalar Santa Terezinha presta serviços de avaliação diagnóstica, assistência ambulatorial e hospitalar e conta com 180 leitos distribuídos da seguinte forma: 36 leitos na Clínica Médica A, 46 leitos na Clínica Médica B, Clínica Médica C 16 leitos, UTI Geral 11 leitos, UTI Pediátrica e Neonatal 12 leitos, Observação 15 leitos, Unidade de Cuidados Intermediários 6 leitos, Maternidade 10 leitos, Pediatria 28 leitos. (2011). Atende a toda a região do Alto Uruguai pelo Sistema Único de Saúde, convênios e particulares. Atualmente, o Diretor do Hospital é Jackson Arpini.

Fundação Hospitalar Santa Terezinha

Endereço: Rua Itália, 919.

Telefone: (54) 3520 2100

Site: www.fhste.com.br

15.4.1 Laboratório de Análises Clínicas do Hospital Santa Terezinha

Proporciona serviços de alta qualidade nas áreas de bioquímica, hematologia, imunologia, micologia, microbiologia, parasitologia, urinálise, marcadores tumorais, cardíacos, entre outros. Possui tecnologia de ponta na área de diagnóstico, possui equipe técnica especializada e capacitada, o que gera atendimento diferenciado a todos os pacientes internos e ambulatoriais. O laboratório disponibiliza os seguintes exames: bioquímicos, exames citológicos, exames de DNA, hematológicos, hormonais, imunológicos, micologia, microbiologia, marcadores tumorais, imuno hematologia, marcadores cardíacos, urianálise, entre outro. Atende pacientes SUS internos e ambulatoriais, bem, como, convênios diversos.

Localizado na Rua Itália, 919, Bairro Centro – CEP- 99700-048 O telefone é (54) 3520- 2100. O site é www.fhste.com.br.

15.5 REDE PARTICULAR

15.5.1 HOSPITAL DE CARIDADE

O Hospital de Caridade foi fundado em 10 de maio de 1934, quando a cidade ainda se chamava Boa Vista do Erechim. A proposta de sua fundação surgiu na década de 30, movimento liderado pelo ex-prefeito e ex-chefe da Comissão de Terras do município, Egídio Souza. No dia de sua fundação, foi eleita a primeira diretoria, presidida por João Caruso, vice-presidente Padre Benjamin Busata, 1º Secretário Aldo Castro, 2º Secretário, Audete Franco, 1º Tesoureiro Pedro Pinto, 2º Tesoureiro Modesto Rigoni. A posse foi realizada no dia 19 de maio de 1934, no salão nobre da Sociedade Italiana Carlo Del Prete. O esforço inicial da diretoria foi para concretizar o sonho da comunidade de construção de um estabelecimento hospitalar que correspondesse às necessidades, sendo fato corriqueiro a mobilização das pessoas, da administração municipal, da classe política e empresarial, na busca de recursos.

Do esforço conjunto, marcado por campanhas beneficentes, jantares, selo da caridade, livro de ouro e doações, resultaram os fundos necessários para o início das obras. Foram 12 anos de mobilização, até que em 31 de maio de 1942 fosse realizada a inauguração do hospital em sua sede própria, num ato festivo que reuniu grande número de autoridades e pessoas da comunidade para a inauguração do hospital. Atualmente o Hospital de Caridade constitui uma referência regional.

A partir de então, a trajetória do Hospital de Caridade de Erechim foi marcada por crescimento e melhorias, englobando a estrutura física, os serviços disponibilizados, a qualificação dos recursos humanos e a atualização tecnológica, de forma a atender as necessidades sempre crescentes da população regional.

Na atuação filantrópica, uma característica histórica da instituição é a assistência através de serviços gratuitos à comunidade vulnerabilizada econômica e socialmente, com atendimentos de internação e ambulatoriais. O HC ainda oferece de forma gratuita palestras, treinamentos e orientações em escolas, associações e municípios, marcando forte presença social por sua atuação educadora e

comunitária. Em janeiro de 2004, foi inaugurado o Centro Clínico Hospital de Caridade, que visa a reunir profissionais das diversas especialidades da saúde, atuando de forma integrada com o Hospital, facilitando o acesso da população, de forma concentrada e qualificada.

Com mais de oitenta anos de história, o Hospital de Caridade de Erechim segue firme no seu compromisso de oferecer à sociedade regional serviços de saúde com qualidade e resolutividade, sempre a serviço da vida. O HC oferece os seguintes serviços: Unidades de Internação Clínica, Cirúrgica, Pediátrica e Obstétrica e UTIs Adulto e Neonatal, Ambulatório e Pronto Socorro, Centro de Diagnóstico por Imagem, Ressonância Magnética, RaioX, Tomografia, Ecografia, Mamografia, Ecografia e Densitometria Óssea, Laboratório de Análises Clínicas, Centro Cirúrgico, Check-up, Plano Nascer, Atendimento Domiciliar, Serviços terceirizados (cardiologia, neurologia, urologia, gastroenterologia, pneumologia) e centro clínico.

Está credenciado para o atendimento de uma vasta lista de convênios, planos de saúde, ou particular para toda a região, Alto Uruguai permitindo assim que os clientes tenham um atendimento rápido e eficaz. Conta ainda com um auditório para diferentes atividades internas e externas, exposições e ações sociais.

O Hospital de Caridade de Erechim possui em seu Corpo Clínico 216 médicos, que atendem em mais de 30 diferentes especialidades, visando garantir o bem-estar de cada paciente. Atende em média mais de oito mil (8.000) pacientes por mês nas áreas de internação, pronto socorro e diagnóstico. (2014). O Diretor Técnico é o Dr. Sérgio Bigolin e o Diretor Clínico é o Dr Aldo Paza Junior.

Junto ao Hospital de Caridade, está instalado o Centro Clínico Hospital de Caridade, que foi inaugurada em 2004. Reúne profissionais de diversas especialidades de saúde, atuando de forma integrada com o hospital, facilitando o acesso a serviços de forma referenciada e qualificada. Reúne profissionais de diversas áreas da saúde, como médicos, odontólogos, psicólogos, nutricionistas e fisioterapeutas, entre outros. Funcionando interligado ao hospital, permite que os profissionais acessem recursos de diagnóstico e tratamento da instituição, bem como as últimas tendências em atendimento médico hospitalar. A estrutura do Centro Clínico possui 15 andares, 72 consultórios distribuídos em 12 andares, 69

boxes para garagem distribuídos em dois subsolos, ampla recepção atendendo a requisitos de acessibilidade, dois elevadores para visitantes e um elevador de serviço com capacidade para transporte de macas, área para instalação de serviço no andar térreo, auditórios e salas para realização de eventos, instalações protegidas contra incêndio e monitoramento 24 horas.

A maternidade possui equipe multidisciplinar (médicos, enfermeiros e técnicos em enfermagem, fonoaudiólogos, nutricionistas, fisioterapeutas e psicólogos) que, oferecem um serviço especializado e capacitado para desempenhar de maneira integrada, a assistência nos seguintes setores: Maternidade, Centro de Parto Normal, Centro Cirúrgico, Berçário e Unidade de Terapia Intensiva Neonatal.

Localizada no 1º andar, tem uma estrutura composta por 15 leitos entre suítes, quartos privativos e semi-privativo, além do posto de enfermagem e demais salas de atendimento.

O Berçário do Hospital de Caridade está localizado junto à Maternidade, com toda a infraestrutura necessária para um atendimento ágil e eficaz por parte dos médicos e enfermagem. Dispõe de todos os equipamentos e materiais necessários à recepção e admissão dos recém-nascidos, além de propiciar que familiares possam ver o bebê, tornando assim o atendimento mais humanizado. O Berçário do HC ganhou projeto arquitetônico, climatização e decoração especiais, que

A UTI Neonatal do Hospital de Caridade de Erechim está qualificada para o atendimento dos recém-nascidos que necessitam de cuidados especiais. Conta com equipe multiprofissional altamente qualificada para promover atendimento humanizado e personalizado aos bebês. Sua infraestrutura conta com 06 leitos, dispendo de todos os recursos necessários para assegurar a melhor assistência e segurança ao bebê e seus familiares.

Aliada a melhor infraestrutura e avançada tecnologia, da parte do Hospital de Caridade, a permanente busca da humanização do tratamento que dispensa aos seus clientes. Este é um processo que percebe o ser humano em sua integralidade e individualidade, indo além da patologia que o trouxe ao Hospital.

Algumas ações voltadas à humanização, desenvolvidas na UTI Neonatal:

- Acesso diferenciado dos pais para realizar as visitas ao bebê, conforme rotinas da unidade, objetivando o maior contato possível com os pais;
- Adoção do método canguru que favorece o contato pele a pele entre o bebê e seus pais, auxiliando na sua recuperação;
- Uso de redinhas de repouso nas incubadoras que abrigam recém-nascidos prematuros ou abaixo do peso. O método acalma e ajuda no desenvolvimento das crianças, pois o aconchego da rede simula o espaço intrauterino da mãe. As redes são confeccionadas pelas costureiras do próprio Hospital. Os bebês permanecem de trinta minutos a uma hora por dia, dependendo da adaptação de cada um;
- A musicoterapia é outro método utilizado para acalmar os bebês na UTI Neonatal do HC. Nas horas de musicoterapia, a equipe aumenta o cuidado para se comunicar em tom de voz mais baixo, os recém-nascidos escutam músicas clássicas, sons de natureza e canções de ninar. O objetivo é proporcionar sensação de relaxamento e calma;
- Uso do ninho para recém-nascidos prematuros, um recurso que simula o conforto que o útero da mãe proporciona ao bebê. Essa prática gera um ambiente tranquilo, seguro, aconchegante e protetor, auxiliando no desenvolvimento do bebê, no ganho de peso, na melhor resposta ao tratamento, reduzindo o estresse e trauma emocional.

O Centro de Parto Normal está situado junto à Maternidade, equipado com toda a tecnologia necessária e com profissionais capacitados para recepcionar as pacientes e encaminhar todos os procedimentos necessários ao atendimento.

O Hospital de Caridade dispõe de acomodações em quartos semi-privativos, apartamentos e suítes concebidos para que a mamãe, o bebê e os familiares tenham o máximo de conforto e segurança. Todos os apartamentos e suítes são equipados com TV a cabo e wireless para internet. Em comemoração aos 85 anos o Hospital de Caridade projeta inaugurar duas novas alas de UTI.

Hospital de Caridade de Erechim

Endereço: Avenida Comandante Kraemer, 405, Centro

Telefone: (54) 3520-8400

Site: www.hce.com.br

E-mail: hce@hce.com.br

15.5.2 HOSPITAL DA UNIMED E UNIMED ERECHIM

O Hospital da UNIMED, localizado na Avenida Sete de Setembro, nº 2001, nasceu num momento em que há uma concepção mais ampla dos espaços físicos destinados ao tratamento de saúde, considerando, fatores positivos que influenciam na recuperação dos pacientes. É um espaço que associa a medicina preventiva à recuperação de pacientes, agrega anfiteatro e exposição de Obras de Arte. Trata-se de um empreendimento cujo foco é a manutenção e a prevenção e a manutenção da saúde. Oferece os seguintes serviços próprios: Centro de Diagnóstico por Imagem, Farmácia, Laboratório de Análises Clínicas, Clínica de Fisioterapia, Saúde Ocupacional e Medicina Preventiva.

O espaço oferece apartamentos privativos e semi-privativos, três salas cirúrgicas, 35 leitos para internação clínica e cirúrgica, procedimentos de pequena e média complexidade. Oferece serviços de auxílio diagnóstico e terapêutico (Análises Clínicas, Fisioterapia, Diagnóstico por Imagem, Nutrição e Remoção), remoção aeroterrestre através do Uniair, agência transfusional, quimioterápicos via oral. A atenção domiciliar e acompanhamento pós-cirúrgico. Atende 24 horas por dia, convênios, UNIMED e particulares.

A UNIMED é a primeira cooperativa médica do Rio Grande do Sul. A sua fundação deu-se em 5 de outubro 1971. Em sua infraestrutura, um Laboratório de Análises Clínicas, três farmácias, Hospital Unimed, Centro de Diagnóstico por Imagem, Clínica de Fisioterapia, serviço de Saúde Ocupacional e de Medicina Preventiva, além do suporte de 16 hospitais, 42 clínicas de diagnóstico, 8 clínicas de fisioterapia, 16 laboratórios de análises clínicas e um banco de sangue conveniado.

15.5.2.1 HOSPITAL UNIMED ERECHIM LEVA ARTE AOS CORREDORES DA CASA DE SAÚDE

Com a proposta de utilizar a arte como forma de estimular a saúde dos pacientes, o Hospital Unimed Erechim, em comemoração ao aniversário de 46 anos da entidade, fez uma parceria com o Museu de Arte do Rio Grande do Sul Ado Malagoli para exibir reproduções do acervo do MARGS nos corredores do hospital da Unimed.

A parceria firmada entre as duas instituições, sob a presidência do Dr. Alcides Mandelli Stumpf, e a curadoria de Paulo César Brasil do Amaral, diretor do MARGS, selecionou 19 obras pertencentes ao acervo do museu de grandes nomes da pintura brasileira e do Estado do Rio Grande do Sul, tais como Aldo Locatelli, Ado Malagoli, Tarsila do Amaral e Glauco Rodrigues, Iberê Camargo, entre outros.

A arte causa empatia e contribui de forma direta e positiva na recuperação dos pacientes. Paulo Amaral destaca que esse projeto, além de pioneiro, propicia, por meio da exposição de obras de arte diminuir a angústia dos pacientes e familiares e ativar os sentidos. Assim, salienta, “uma vez que os hospitais são, em geral, alvo de consternação, por meio dessa iniciativa, é possível, aliar o melhor da medicina com obras de arte que farão bem ao espírito.” O projeto prevê a renovação das obras periodicamente, a partir de reproduções em alta qualidade de obras do acervo do MARGS, que conta atualmente com mais de 3,6 mil obras.

Endereço: Av. Sete de Setembro, 2001

Telefone: (54) 3321-2777 | (54) 3321-2851 | (54) 3520-6140

E-mail: hospital@unimed-erechim.com.br

CEP: 99.709-18

15.5.3 CENTRO HOSPITALAR SANTA MÔNICA E A PRIMEIRA BIBLIOTECA HOSPITALAR DO ALTO URUGUAI

Localizado na Rua Itália, nº 878, o Centro Hospitalar Santa Mônica tem como objetivo o atendimento especializado em diversas especialidades médicas que, integradas, proporcionam excelência em prevenção, diagnóstico e tratamento de doenças, dentro de uma estrutura física condizente com estes propósitos. Reunindo diferentes especialidades, é um Centro de Saúde que atua de forma integrada, proporcionando facilidade de acesso e agilidade para os usuários, clientes e profissionais. Inaugurado em 1996, hoje conta com serviços de referência visando qualificar a saúde na região com tecnologia de ponta e profissionais bem preparados. Visão: Ser referência em serviços de saúde para Diagnóstico e Terapia de Média e Alta Complexidade. Missão: Preservar e restabelecer a saúde das

peçoas, contribuindo para melhorar a qualidade de vida, através da prestação de serviços de excelência, com competência ética. O Centro Hospitalar Santa Mônica inaugurou, no dia 21 de Setembro de 2017, a primeira Biblioteca Hospitalar do Alto Uruguai, com o objetivo de estimular a leitura para os colaboradores e pacientes. A biblioteca dispõe de livros físicos, para leitura no próprio ambiente, e também de livros virtuais. Atende de Segunda a sexta-feira, das 8h às 18h.

Centro Hospitalar Santa Mônica
Endereço: Rua Italia, 878, Centro
Telefone: (54) 2107-0500
CEP- 99711-010
Site: www.santamonicahospital.com.br

15.5.4 INSTITUTO DE OLHOS SANTA LUZIA

O Instituto de Olhos Santa Luzia, situado na Rua Emílio Grando, 487, é um centro especializado em Oftalmologia, reconhecido pela excelência no tratamento de distúrbios de visão e por aliar tecnologia de ponta à humanização do atendimento aos pacientes.

Está capacitado para realizar todos os procedimentos necessários para diagnóstico e tratamento das mais diversas patologias oftalmológicas, desde consultas de rotina e exames, até as mais delicadas e sofisticadas cirurgias oftalmológicas com equipamentos de última geração. Oferece tratamento de patologias relacionadas a retina, córnea, glaucoma, catarata, estrabismo, ceratocone, anel de ferrara, visão subnormal, plástica ocular e prótese ocular com a mais alta precisão. Conta com sala especial para colocação de lentes de contato.

A Clínica Santa Luzia começou a ser pensada em 1997 pelo oftalmologista Fabio Vaccaro. O Instituto de Olhos Clínica Santa Luzia foi inaugurada em 19 de maio de 2000, e, posteriormente passaram a compor a equipe o oftalmologista especializado em doenças da retina Antonio Vacaro Filho e o oftalmologista Jeferson Skizypek, que assumiu a área de plástica ocular. Atualmente outros oftalmologistas com especializações diversas prestam atendimento na clínica, inclusive uma oftalmopediatra.

Endereço: Rua Emílio Grando 487, Centro

Telefone: (54) 3522-2267.

Site: www.institutosantaluzia.com.br

E-mail: contato@institutosantaluzia.com.br

15.5.5 CLÍNICA SILVEIRA

A Clínica Silveira, situada na Avenida Sete de Setembro, 1502, iniciou suas atividades há mais de 30 anos. Trata-se de um local de referência no tratamento de Toxoplasmose. Em 1982 o Dr Cláudio Silveira, e com o Dr Rubens Belfort Jr inicia a observação de casos que levariam a uma importante descoberta de que não são apenas grávidas e pessoas com um sistema imunológico deficiente. A doença quando adquirida após o nascimento não é benigna, é a principal causa de lesões que provocam a cegueira, o que modificou os conhecimentos sobre cegueira em todo o mundo. Iniciava então a parceria com a Escola Paulista de Medicina\UNIFEST, que permitiu a publicação dos trabalhos realizados em Erechim internacionalmente despertando interesse de pesquisadores em todas as partes do mundo.

Em 1988, o Instituto Nacional de Saúde dos Estados Unidos (NIH), organizou uma reunião em Bethesda Maryland, com importantes especialistas de todo o mundo para discutir a alta incidência de Toxoplasmose na região de Erechim e a traçar metas e trabalhos a serem desenvolvidos no local. Alguns desses pesquisadores vieram a Erechim para conhecer a região, proferir palestras e examinar pacientes.

O contato com renomadas instituições de saúde de todo o mundo e a constante participação do oftalmologista Cláudio Silveira em Congressos Internacionais permite a Clínica Silveira estar em constante atualização, disponibilizando aos pacientes exames diagnósticos de última geração. A Clínica Silveira pelo seu pioneirismo, identifica Erechim em outros centros de pesquisa no mundo. Suas especialidades são toxoplasmose e oftalmologia geral.

Oferece acompanhamento de pacientes saudáveis com exames periódicos de rotina para trocas de lentes, exames de fundo de olho, além de medida de pressão intra ocular. Assim, há facilidade da confirmação de diagnósticos sem a

necessidade de deslocamento do paciente, pois o caso é avaliado pelos maiores especialistas, via internet.

Endereço: Avenida Sete de Setembro, 1502

Bairro Fátima

CEP: 99700-003

Telefone: (54) 3321-1900

Site: www.clinicasilveira.com.br

E-mail: recepcao@clinicasilveira.com.br

16. LABORATÓRIOS

A cidade de Erechim conta com uma ampla gama de laboratórios que servem de apoio na estrutura de referência em saúde do município. Estes oferecem segurança e confiabilidade nos resultados obtidos.

- **Lab Vitta-** sua sede se localiza na Rua Pedro Álvares Cabral, 118, Centro (CEP: 99700-304). O telefone é (54) 3522-0191\ (54) 99619-0191. O site é www.labvitta.net. O e-mail é labvitta@labvitta.com.br. O horário de atendimento é das 07h15 às 12 h e das 13 h 30 às 18 h. O laboratório Lab Vitta, possui uma unidade na Avenida José Oscar Salazar, 620. O telefone para contato é (54) 3321-2021.
- **Laboratório de Análises Clínicas de Erechim-** Rua Torres Gonçalves, 115, Sala 03, Centro, CEP 99700-422. Telefone: (54) 3522-1526. O horário de atendimento é das 07h15 às 12 h e das 13h30 às 18 h.
- **Medicina Diagnóstica-** Rua Pedro Álvares Cabral, 21. O telefone: (54) 3321-2027. O horário de atendimento é das 07 h15 às 12 h e das 13 h30 às 18 h.
- **Proanálise Laboratório de Análises Clínicas** - Avenida Tiradentes, 300, Centro, CEP 99700-424. O telefone: (54) 3321-5600. O horário de atendimento é das 07 h15 às 12 h e das 13 h30 às 18 h.
- **Lace Laboratório Análises Clínicas Ltda** - Rua Marechal Deodoro, 375 – Centro – CEP 99700-314. O telefone: (54) 3321-559. O horário de atendimento é das 07 h15 às 12 h e das 13 h30 às 18 h.

- **Laboratório de Análises Clínicas do Hospital de Caridade** - Localizado na Avenida Comandante Kraemer, 405, Centro. O telefone é (54) 3520-8440. O site é www.hce.com.br. O horário de atendimento é de Segunda a Sexta-Feira das 07 h às 18 h, sem fechar ao meio-dia e Sábados das 7 h às 11 h.
- **Laboratório Analic** - Rua Torres Gonçalves, 115 - Centro. O telefone: (54) 3321-2026 e o Site www.grupoanalic.com.br. O horário de atendimento é das 07h15 às 12 h e das 13h30 às 18 h.
- **Laboratório de Patologia Alto Uruguai Ltda** - Rua São Paulo, 466, sala 1103 – Centro. O telefone: (54) 3321-5597. O horário de atendimento é das 07h15 às 12 h e das 13 h30 às 18 h.
- **Medicina Diagnóstica**- Rua São Paulo, 466, – Centro. O telefone: (54) 3321-6877. O site é www.medicinadiagnostica.med.br. E-mail: md@medicinadignostica.med.br. O horário de atendimento é das 07 h15 às 12 h e das 13h30 às 18 h.
- **Laboratório de Análises Clínicas Tagui** – Está localizado na Avenida Sete de Setembro, 44, Centro – CEP 99700-084. O telefone é (54) 3712-7008. O e-mail taguilaboratorio@gmail.com. O horário de atendimento é de segunda á sexta feira das 07h15 às 12 h e das 13h30 às 17h15.
- **Laboratório da UNIMED** - O endereço é Av. Sete de Setembro, 2001, sala 02, Bairro Fátima – CEP 99709-182. O e-mail é laboratorio@unimed-erechim.com.br. O telefone é (54) 3520-6105\ (54) 3520-6106. O horário de atendimento é de segunda a sexta-feira das 7 h às 18 h30 e sábado das 7 h às 11 h 30. O horário de coleta é de segunda a sexta-feira das 7 h às 17 h30 e no sábado das 7 h às 10h30min.
- **Laboratório Sani**- Rua São Paulo 276. O telefone é (54) 3522-0088. O seu Site é <https://www.gruposani.com.br>.

17. O TURISMO

De acordo com a Fundação Getúlio Vargas (2013), Erechim, destaca-se nos segmentos de Negócios e Eventos, Rural e Cultural, integrando a região turística Termas Lagos. Vigência Mapa: 2019/2021. Caracterização(letra): B.

No Turismo possui atrativos turísticos importantes como: Centro Cultural 25 de Julho, Vale dos Parreirais, Estádio Colosso da Lagoa, Parque Longines Malinowski, Vale Dourado, Art Decó, Catedral São José, além dos eventos programados como Rally Internacional de Erechim, Frinape e Natal Erechim.

De acordo com a Fundação Getúlio Vargas (2013), Erechim, destaca-se nos segmentos de Negócios e Eventos, Rural e Cultural.

Erechim integra ainda a região Turística Termas e Lagos. Destacamos que o Estado do Rio Grande do Sul subdivide-se em 27 regiões, sendo elas: Região Alto da Serra do Botucaraí, Região Campos de Cima da Serra, Região Carbonífera, Região Central, Região Centro Serra, Região Costa Doce, Região Cultura e Tradição, Região Delta do Jacuí, Região Fronteira, Região Hortênsias, Região Litoral Norte Gaúcho, Região Pampa Gaúcho, Região Porto Alegre, Região Rota das Águas e Pedras, Região Rota das Araucárias, Região Rota das Terras Encantadas, Região Rota do Rio Uruguai, Região Rota do Yucumã, Região Rota Missões, Região Termas e Lagos, Região Uva e Vinho, Região Vale da Felicidade, Região Vale do Jaguari, Região Vale do Paranhana, Região Vale do Rio Pardo, Região Vale do Taquari, Região Vale Germânico

Quanto a Categorização do Ministério do Turismo (2019-2021), Erechim ocupa a categoria (letra): B. Em relação com a região Termas e Lagos:

- Aratiba: Categoria D
- Áurea: Categoria E
- Campinas do Sul: Categoria D
- Centenário: Categoria E
- Entre Rios do sul: Categoria D
- Erechim: Categoria B
- Erval Grande: Categoria E
- Floriano Peixoto: Categoria D
- Gaurama: Categoria D
- Getúlio Vargas: Categoria D
- Ipiranga do Sul: Categoria D



- Itatiba do Sul: Categoria E
- Jacutinga: Categoria D
- Marcelino Ramos: Categoria C
- Mariano Moro: Categoria D
- Paulo Bento: Categoria E
- Ponte Preta: Categoria E
- Severiano de Almeida: Categoria D
- Três Arroios: Categoria E
- Viadutos: Categoria E

Dados do Ministério de Turismo (2019)

A categorização é um instrumento elaborado pelo Ministério do Turismo – MTur para identificar o desempenho da economia do Turismo nos municípios que constam no Mapa do Turismo Brasileiro.

Esse instrumento, previsto como uma estratégia de implementação do Programa de Regionalização do Turismo, permite tomar decisões mais acertadas e implementar políticas que respeitem as peculiaridades dos municípios brasileiros. Essa estratégia serve para o Ministério do Turismo e a Secretaria de Estado de Turismo:

- a) Otimizar a distribuição de recursos públicos;
- b) Orientar a elaboração de políticas específicas para cada categoria de municípios;
- c) Aperfeiçoar a gestão pública, na medida em que fornece aos gestores do Ministério e dos Estados mais um instrumento para subsidiar a tomada de decisão;
- d) Auxiliar na atualização do Mapa do Turismo Brasileiro, realizada bienalmente;
- e) Auxiliar na reflexão sobre o papel de cada município no processo de desenvolvimento turístico regional.

A categorização foi desenvolvida pela equipe do Ministério do Turismo. Devido à quantidade de municípios inseridos nas 328 regiões turísticas do Mapa do Turismo Brasileiro (3.285 municípios), foram utilizados dados já existentes, disponíveis para todo o Brasil, que pudessem ser atualizados periodicamente e que traduzissem a economia do turismo. A partir daí se chegou a quatro variáveis que foram cruzadas em uma análise de *cluster* e deram origem a cinco categorias de municípios (A, B, C, D e E).

Vale destacar que, no processo de construção da metodologia de categorização, o MTur aproveitou as experiências de vários estados que já haviam desenvolvido instrumentos similares e possibilitou a discussão e a contribuição de órgãos estaduais e municipais de turismo e seus colegiados de assessoramento. (Fonte: Mtur). Foram utilizadas as seguintes variáveis objetivas diretamente relacionadas à economia do turismo, em cada município:

- Quantidade de Estabelecimentos de Hospedagem;
- Pesquisa de Serviço de Hospedagem (IBGE);
- Quantidade de Empregos em Estabelecimentos de Hospedagem;
- Relação Anual de Informações Sociais – RAIS / Ministério do Trabalho e Emprego;
- Quantidade Estimada de Visitantes Domésticos;
- Estudo de Demanda Doméstica – Fundação Instituto de Pesquisas Econômicas;
- Quantidade Estimada de Visitantes Internacionais.

17.1 Órgão Oficial de Turismo

A Gestão Pública do Turismo em Erechim é coordenada pela Secretaria Municipal de Desenvolvimento Econômico, Inovação e Turismo. Compete:

I - promover o Desenvolvimento Econômico com geração de trabalho e renda;

II - promover, organizar e fomentar o Desenvolvimento Econômico do Município, nas áreas de sua competência, e principalmente no empenho e apoio às indústrias, ao comércio, à área de prestação de serviços já instalada no Município e as que aqui queiram se instalar;

III - fomentar e incentivar os empreendimentos da Economia Popular Solidária e o desenvolvimento das cadeias produtivas locais, impulsionando o desenvolvimento local;

IV - exercer a fiscalização do funcionamento das atividades referentes a comércio, indústria e serviços do município;

V - atuar em políticas públicas governamentais em conjunto com outras Secretarias e/ou Órgãos Municipais, desenvolvendo programas de capacitação de recursos humanos, com vistas a fortalecer e qualificar a geração de emprego e renda;

- VI - desenvolver e fortalecer as relações institucionais socioeconômicas;
- VII - articular-se com a Sociedade Civil, para realização de ações que possibilitem o Desenvolvimento Econômico do Município;
- VIII - Fomentar o turismo, em todas as suas modalidades, integrando-o com o urbanismo local e com inter-relação com a gestão de obras locais;
- IX - exercer outras atividades afins.

Atualmente (2022), são Gestores na Secretaria:

Secretário: Emerson Schelski

Secretária Adjunta: Berenice Didoné

Departamento de Turismo

Técnica e Turismóloga: Michele Sansigolo dos Santos

Telefone: (54) 3520-7044

E-mail: smcet-turismo@erechim.rs.gov.br

Endereço: Av. Pedro Pinto de Souza, nº 100

Endereço da Secretaria:

Rua Eustáchio Santolin, 35

E-mail: smde@erechim.rs.gov.br

Telefone: (54) 3520 7004

WhatsApp: (54) 3520 7044

17.1.1 CONSELHO MUNICIPAL DE TURISMO

O Conselho Municipal de Turismo foi criado através das Lei Municipais 5.010, de 10 de agosto de 2011 e 6.320 de 28 de Junho de 2017. Tem por função:

- I – Incentivar e orientar o desenvolvimento do turismo no Município de Erechim, melhorando e potencializando as diferentes áreas;
- II – Contribuir na definição da política turística do Município, em conjunto com a Secretaria Municipal de Cultura, Esporte e Turismo, opinando sobre as diretrizes básicas a serem obedecidas;

- III – Propor políticas de geração, captação e alocação de recursos para as ações turísticas;
- IV – Analisar e emitir pareceres sobre questões técnicas e ações na área turística;
- V – Colaborar na articulação das ações entre os organismos públicos e privados das áreas do turismo;
- VI – Estudar e promover medidas de difusão e amparo ao turismo no Município, em colaboração com as entidades especializadas;
- VII – Sugerir políticas para o marketing turístico;
- VIII – Promover ações para a captação de novos investimentos para o setor, conforme os projetos priorizados pela Secretaria Municipal de Cultura, Esporte e Turismo;
- IX – Auxiliar na promoção de campanhas de defesa do patrimônio histórico e turístico Erechinense;
- X – Promover e realizar amplos debates sobre a atividade turística do Município;
- XI – Estudar de forma sistemática e permanente o mercado turístico do Município;
- XII – Apoiar ações de qualificação da cadeia turística de Erechim;
- XIII – Promover estudos e propor ações a serem suportadas pelo Fundo Municipal de Turismo; a partir da sua criação.
- XIV – Elaborar e cumprir o seu Regimento Interno.

São membros do COMTUR as seguintes representações do Município de Erechim:

- I – Representante da Secretaria Municipal de Cultura, Esporte e Turismo; a ser alterada para Secretaria Municipal de Desenvolvimento Econômico, Inovação e Turismo.
- II – Representante da Secretaria Municipal de Meio Ambiente;
- III – Representante da Secretaria Municipal de Agricultura, Abastecimento e Segurança Alimentar;
- IV – Representante do Sindicato dos Hotéis, Restaurantes, Bares e Similares de Erechim – SHRBS Erechim;
- V – Representante da Câmara dos Dirigentes Logistas de Erechim (CDL);

- VI – Representante da Associação Comercial, Cultural e Industrial de Erechim (ACCIE);
- VII – Representante do SENAC Erechim;
- VIII – Representante do SEBRAE Erechim;
- IX – Representante do Escritório Municipal da EMATER/ASCAR;
- X – Representante do Sindicato dos Taxistas de Erechim;
- XI – Representante do Erechim Auto Esporte Clube;
- XII – Representante da Universidade Regional Integrada Campus Erechim (URI);
- XIII – Representante da Universidade Federal Fronteira Sul Campus Erechim (UFFS);
- XIV – Representante do Instituto Federal de Ciências e Tecnologia - Campus Erechim (IFRS);
- XV – Representante da Universidade Estadual do Rio Grande do Sul (UERGS);
- XVI – Representante do Sindicato Unificado dos Trabalhadores da Agricultura Familiar (SUTRAF)".

Para a **Gestão 2021/2023** foram indicados e tomaram posse no dia 28 de janeiro de 2021, os seguintes Conselheiros Municipais:

I – Representante da Secretaria Municipal de Cultura, Esporte e Turismo:

- a) Titular: Michele Sansigolo dos Santos
- b) Suplente: Henrique Trizotto

II – Representante da Secretaria Municipal do Meio Ambiente:

- a) Titular: Halina Kluch
- b) Suplente: Karina Schafer

III – Representante da Secretaria Municipal de Agricultura, Abastecimento e Segurança Alimentar:

- a) Titular: Clóvis Ricardo Pandolfi
- b) Suplente: Milena Carla Spazzini

IV – Representante do Sindicato dos Hotéis, Restaurante, Bares e Similares de Erechim - SHRBS Erechim:

- a) Titular: Diego André Dassi
- b) Suplente: Ademir Zarbielli

V – Representante da Câmara dos Dirigentes Logistas de Erechim-CDL:

- a) Titular: Débora Balbinotti Lunardi
- b) Suplente: Jean Clauder Morandi

VI – Representante da Associação Cultural, Comercial e Industrial de Erechim - ACCIE:

- a) Titular: Giovane Chiocheta
- b) Suplente: Ari Fabio Vendruscolo

VII – Representante do SENAC Erechim:

- a) Titular: Leandro Luis Bianchi
- b) Suplente: Daniela Luisa Torriani

VIII – Representante do SEBRAE Erechim:

- a) Titular: Silvana Conterato Berguemmaier
- b) Suplente: Cheila Fatima Lorenzon

IX – Representante do Escritório Municipal da EMATER/ ASCAR:

- a) Titular: Walmor José Gasparin
- b) Suplente: Melania Tesser

X – Representante do Sindicato dos Taxistas de Erechim:

- a) Titular: Henrique Caetano Hagers
- b) Suplente: Neri José Otto

XI – Representante do Erechim Auto Esporte Clube:

- a) Titular: Luan Douglas Balestrin
- b) Suplente: Andressa Tamires Wachuk

XII – Representante da Universidade Regional Integrada – Campus de Erechim – URI:

- a) Titular: Maria Vanda Krepinski Groch
- b) Suplente: Julio Cesar Brancher;

XIII – Representante da Universidade Federal Fronteira Sul Campus Erechim – UFFS:

- a) Titular: Nébora Lazzarotto Modler
- b) Suplente: Jorge Valdair Psidonik

XIV – Representante do Instituto Federal de Ciências e Tecnologia – Campus Erechim – IFRS:

- a) Titular: Giovane Rodrigues Jardim
- b) Suplente: Solange Maria Hermes Martins

XV – Representante da Universidade Estadual do Rio Grande do Sul – UERGS:

- a) Titular: Thaís Janaina Wenczenovicz
- b) Suplente: Franclin Wenceslau

XVI – Representante do Sindicato Unificado dos Trabalhadores da Agricultura Familiar – SUTRAF:

- a) Titular: Lucas Roberto Farina
- b) Suplente: Adilson José Szady

A Diretiva do Conselho está assim constituída: Presidente: Lucas Roberto Farina; Vice-Presidente: Débora Balbinotti Lunardi; Secretário: Clóvis Ricardo Pandolfi. (Gestão 2021-2023).

17.1.2 LINHA DE TURISMO

A Linha Turismo Erechim foi criada através da Lei Municipal N.º 6.470, de 27 de junho de 2018.

A Linha Turismo Erechim é uma linha especial de transporte que dá acesso aos empreendimentos públicos e privados considerados turísticos, conforme inventário realizado pela Diretoria de Cultura e Turismo. A “Linha Turismo Erechim” realizará passeios apenas quando atingido o número mínimo de 20 (vinte) pessoas interessadas.



17.1.3 EMPREENDIMENTOS PARTICIPANTES DOS ROTEIROS DE TURISMO RURAL

- Agroindústria Ficks Sabores do Campo
- Choperia Ágape
- La Cantina Slongo
- Morro do Vicini
- Villa Trentin
- Parreiral Avelino Bianchi
- Agroindústria Paulo Balen
- Apiário Angonese
- Café Colonial Andreolla
- Queijaria Mariga
- Cantina Bandiera
- Panifícios Cantele
- Embutidos Pascuetti
- Nossa Senhora da Santa Cruz
- Embutidos Bandiera
- Parreiral Ogliari
- Cervejaria Kosk

- Parreiral Jessica Guarnieri

17.2 ENTIDADES SIMILARES E REPRESENTATIVAS DA CADEIRA PRODUTIVA DO TURISMO

15.2.1 Sindicato dos Hotéis, Restaurantes, Bares e Similares de Erechim (SHRBS):

Tem abrangência Municipal com gestão privada. Suas principais atividades são: Hoteleira e gastronômica. Este sindicato tem sede no Hotel Oldoni, rua Joaquim Brasil Cabral, 71, centro de Erechim. Informações: (54) 98149-0702.

17.2.2 Sindicato dos Taxistas de Erechim:

Tem abrangência Municipal com gestão privada. Este sindicato tem sede no Ponto de Táxi da Praça Daltro Filho. Informações: (54) 9 9982-2010.

15.2.3 SENAC ERECHIM

O Serviço Nacional de Aprendizagem Comercial – Senac é uma instituição de educação profissional, fundada em 10 de janeiro de 1946 com o objetivo de colaborar na obra, difusão e aperfeiçoamento do ensino profissional no setor terciário. No Rio Grande do Sul, o Senac foi instalado em 13 de setembro do mesmo ano e nos mais de 70 anos de atuação já capacitou mais de 7 milhões de gaúchos. A instituição cumpre a importante missão de educar para o trabalho em atividades do comércio de bens, serviços e turismo. O Senac-RS faz parte da Federação do Comércio de Bens e Serviços do Rio Grande do Sul – Fecomércio-RS, o que vincula a entidade ao mundo do trabalho por meio de 569 mil empresas do comércio de bens, serviços e turismo – que geram um milhão de empregos formais.

O Senac-RS disponibiliza educação em todos os níveis – do Menor Aprendiz à Pós-Graduação. Atualmente, a entidade conta com duas faculdades – Faculdade Senac Porto e Faculdade de Tecnologia Senac Pelotas, além de 41 escolas de educação profissional distribuídas pelo Estado e 23 Unidades Sesc/Senac. São mais de 60 postos de atendimento que possibilitam o Senac atender a todos os 497 municípios gaúchos.

Muito antes de se falar em responsabilidade social, o Senac já exercia, na prática, a inclusão social ao preparar menores aprendizes para o mundo do trabalho. Mais do que ser a sua razão de existir, o Menor Aprendiz é a prova da importância e contribuição da Instituição para a educação profissional brasileira. Vinculados ao programa Jovem Aprendiz, por meio da Lei Federal 10.097/200 e Decreto nº 5598/2005, os cursos de Aprendizagem Comercial, oferecidos gratuitamente pelo Senac-RS, envolvem os alunos em aulas que variam de 1.100 a 1.200 horas de atividades curriculares, das quais metade se referem à capacitação teórica e a outra metade à prática supervisionada (realizada nas dependências da empresa).

O Programa Senac de Gratuidade (PSG), resultado de um acordo entre o Senac e o Governo Federal em 2008, significa educação profissional de qualidade para que milhares de pessoas possam planejar seus estudos e ter mais oportunidade de trabalho e emprego. O PSG oferece cursos de Aprendizagem, cursos de nível técnico, qualificação técnica, cursos de capacitação e aperfeiçoamento, totalizando mais de 20 mil alunos atendidos gratuitamente nas unidades educacionais do Estado. Para ter acesso a esses cursos, os candidatos deverão atender aos seguintes critérios: pessoas com baixa renda, na condição de alunos matriculados ou egressos da educação básica e trabalhadores – empregados ou desempregados-, priorizando-se aqueles que satisfizerem as duas condições (aluno e trabalhador). Além disso, a Instituição desenvolve diversos projetos sociais em parceria com empresas e organização não-governamentais (ONG's).

Considerando a rapidez das informações e do desenvolvimento tecnológico, o Senac oferece cursos de capacitação em horários alternativos, aplicando metodologias diferenciadas e personalizadas, laboratórios de alta tecnologia, atendimentos individualizados em ambientes modernos e confortáveis. Nos diversos níveis de capacitação, através de aulas presenciais ou à distância, o modelo pedagógico está baseado na apropriação de competências para o trabalho. O Senac propõe a qualificação de um indivíduo capaz de articular conhecimentos, habilidades e atitudes com o objetivo de agir, decidir e intervir em situações nem sempre previstas dentro e fora do mundo do trabalho, promovendo a construção da cidadania.

O Senac Erechim oferece cursos de qualificação nas mais diferentes áreas do Turismo. O Programa **Desenvolvendo Agentes do Turismo Regional** tem como objetivo qualificar profissionais para atender a turistas, visitantes e moradores locais e informar sobre a oferta turística local e regional, obedecendo critérios técnicos e tendo domínio das informações de cada localidade, conduzindo os visitantes com qualidade e cortesia.

Alunos formados pela Instituição como Técnicos em Guia de Turismo (2018/2019):

- Alice Azevedo dos Santos
- Marisa Maria Razzia
- Mauro Pazinato
- Sidmar Marcos Rech

Alunos que estão cursando Técnico em Guia de Turismo 2021:

- Álvaro Festugato
- Andreza Soccol
- Angelica Borsatti
- Camila C. Novello
- Giordana Piazzeta Giacomazzi
- Luciana Maria Zvierzykoski

17.3 TURISMO RURAL

17.3.1 VALE DOURADO

É composto de três vertentes: o Rio Dourado, quase existente, os plátanos e o por de sol, acrescidos de diversas plantações de cereais em um espaço verde. Seguindo pela RS 420, o turista poderá desfrutar das belezas naturais e gastronômicas do Vale, e visitar o Moinho de Pedra, a Villa Trentin e o Café Andreolla. A espiritualidade está presente no Santuário de Nossa Senhora de Santa Cruz, cuja herança é de alguém que viveu a experiência da fé: Dorothea Menegon Farina.



17.3.2 VALE DOS PARREIRAIS

Seguindo pela RST – 480, sentido Barão de Cotegipe, toma-se uma estrada de terra composta por árvores, jardins e pássaros. O encanto dos parreirais se estende por todo o ano. O turista tem a oportunidade de levar para casa produtos coloniais. As cantinas Bandeira, Batistela, Guarnieri e Slongo, os quiosques de comercialização e os vales, permitem escolher entre passeios, jantares típicos italianos, produtos coloniais e artesanato.

No Vale dos Parreirais está um dos pontos mais altos de Erechim, o Morro do Vicini, que é um dos principais atrativos do Turismo Rural, por sua diferenciada beleza natural. Há 9 quilômetros de distância da cidade e uma altitude de 730 metros, no morro foi instalado um portal com dois garrafões de vinho e cachos de uva, através de uma parceria entre o Governo Federal e a Prefeitura Municipal. Na propriedade, pertencente ao Senhor Mauricio Vicini, são produzidos soja e frango de corte, além de manter o cultivo de uva que herdou dos pais. Maurício Vicini representa o Bacco na Festa Di Bacco de Erechim.



17.4 PERFIL DOS TURISTAS

A Secretaria Municipal de Cultura, Esporte e Turismo realiza pesquisas anuais junto ao *trade turístico*. De acordo com a última pesquisa realizada na rede hoteleira de Erechim, a qual data 2017, o perfil do Turista é definido como:

- Turistas: de Negócios e de Eventos (eventos de negócios, cooperativas, acadêmicos e familiares);
- Faixa etária dos Turistas: maioria entre 30 e 55 anos;
- Sexo: 80% masculino e 20% feminino;
- Lotação Hoteleira: de Segunda-feira a quinta-feira, ou de quarta-feira a sexta-feira.

- Alta temporada na hotelaria: Março e novembro
- Meses intermediários na hotelaria: abril, maio, junho, julho, agosto, setembro e outubro;
- Meses com menor lotação hoteleira: Janeiro, Fevereiro e Dezembro.

17.5 MEIOS DE HOSPEDAGEM

A hotelaria de Erechim destaca-se pela hospitalidade com que recebe turistas das mais diversas cidades, estados e países. Redes internacionais ou, por cotas de participação, apostam no crescimento dessa economia. O Sindicato dos Hotéis Restaurantes, Bares e Similares (SHRBS) Erechim, faz a sua parte para dinamizar o setor. Criado em 1999, com a formação Jurídica de Associação Erechinense de Gastronomia, Hotelaria, Entretenimento e Lazer (AEGHEL), o Sindicato tem como missão promover a união e a melhoria na qualidade dos produtos e serviços no *trade turístico*.

A expansão da cidade possibilitou a rede hotelaria se afastar do centro, distribuindo se também nas perimetrais, especialmente na Rua Caldas Júnior, paralela da BR 153, Distrito Industrial, e a Avenida Sete de Setembro. A rede de hospedagem conta com 18 hotéis, 04 pousadas e 05 motéis, perfazendo um total aproximado de 1.859 leitos.

Nome:	Endereço	Telefone	E-mail
Brisa Parque Hotel	Rua Henrique Pedro Salomani, 621.	(54) 3519-2346	brisaparquehotel@gmail.com fabianomormo@hotmail.com
Hotel Alphaville	Rua Aratiba, 387.	(54) 3519- 3776	contatoalphaville@st.com.br
Blue Open Hotel	Rua Gaurama, 335.	(54) 3712- 3350	recepção@blueopenhotel.com.br comercial@blueopenhotel.com.br
Hotel Buon Giorno	Rua Aratiba, 361	(54) 3322-1274	buongiorno@ibest.com.br
Hotel DDC	Rua Sidney Guerra, 84.	(54) 3321-6299	contato@hotelddc.com.br
Posada Casa Nostra	Av. Pedro Pinto de Souza, 671	(54) 3522-5338	casanostrahotel14@hotmail.com



Hotel Erechim	Rua Torres Gonçalves, 227	(54) 3522-1312	hotelerechimreserva@gmail.com.br
Hotel Vivendas Centro	Avenida Tiradentes, 509	(54) 3520- 1800	atendimentocentro@vivendahotel.com.br
Hayer Hotel	Rua Aratiba, nº 365	(54) 2106-5470	reservas@hayer.com.br
Hotel Ibis Erechim	Rua Carlos Miranda, 71	(54) 3712-0443	ibis.erechim@accor.com
Hotel Villa Premiun	Av. Sete de Setembro, 1993	(54) 3712-7212	reservas@villapremiumhotel.com.br comercial@villapremiumhotel.com.br
Hotel Monet	BR 153, KM 47, nº 400	(54) 3321-3935	hotelmonetreservas@gmail.com.br
Oldoni Hotel	Rua Joaquim Brasil Cabral, 71	(54) 3519-8534	contatol@hoteloldoni.com.br
Hotel Pallis	Rua Sergipe, 245	(54) 3519-5667	contato@hotelpallis.com.br
Hotel Pampeano	BR 153, KM 52, 50	(54) 3321-0596	hotelpampeano@hotmail.com.br
Hotel Portal da Cidade	BR 153, Km 70	(54) 3522-0522	restaurante.hotelportal@hotmail.com
Hotel BS Palace	R. Aratiba, 400	(54) 3522 5818	Não Informado
Vivendas Hotel	Av. Caldas Junior, 1740	(54) 3522-4100	atendimento@vivendashotel.com.br
Pousada Bela Vista	Rua Henrique Córdova, 223	(54) 3522-5649	erechimpousadabelavista@yahoo.com.br
Pousada do Viajante	Rua Sergipe, 544	(54) 3321-4779	hoteldoviajante769@hotmail.com
Pousada Erechim	Rua Aquiles Caleffi, 116	(54) 3522-8935	Não informado
Pousada Seminário Nossa Senhora de Fátima	Av. Sete de Setembro, 1251	(54) 3321-2608	seminario@dioceseerechim.org.br
Velit Motéis	Saída para Cotegipe	(54) 9154-2717	Não informado
Classic	Rua Henrique Pedro	(54) 3321-9833	Não informado



	Salomani, 739		
VIP Motel 5	RS 331, Km 01 Saída para Gaurama	(54) 3522-8385	Não informado
Paradise Motel	Rua Henrique Pedro Salomani, 820	(54) 99967- 4009	Não informado
Toda Hora Motel	RS 420, Saída para Aratiba	(54) 98425- 4975	Não informado

17.6 AGÊNCIAS DE TURISMO

Erechim conta com 57 agências de viagens cadastradas junto a Secretaria Municipal da Fazenda (2021). De acordo com o Ministério do Turismo, são empresas organizadas que tem a função de serem intermediárias de todos os serviços turísticos, permitindo o encontro da demanda com a oferta de serviços, além de prestar assistência turística aos viajantes ou turistas.

- **A. Begotto Turismo Eireli**

Rua Itália, 113

contato.contagrs@gmail.com

- **Adelino Visneski e Cia Ltda**

Rua João Costotchenco, 43

contabil@tonatto.com.br

(54) 3321-0508

- **Ademir Bevilacqua**

Rua Fortaleza, 102

adebevilaqua@hotmail.com

(54) 99609-5975

- **Alvan Turismo Ltda**



Rua Aratiba, 501

(54) 3321-5155

alvan@st.com.br

- **Babu Gai**

Av. Pedro Pinto de Souza, 585

(54) 8102-3339

babugai@hotmail.com

- **Barbosa Transportes Ltda**

Rua Miguel Moisy, 45

contratos@incompany.cnt.br

- **Bis Transportes Ltda**

Av. Maurício Cardoso, 190

(54) 3519-5745

mari@bistur.com.br

- **Bistur Fretamento Ltda**

Rua Dr. Sidney Guerra, 561

(54) 3519-5745

alinecontabil@erechim.com.br

- **Bornelli e Cia Ltda**

Rua Espirito Santo, 179

(54) 3519-7411

contabiliza.esc@gmail.com

- **Bruna Cieslak Botton**

Rua Campos Sales, 296

atendente@harmonizza.net.br



- **Centro de Idiomas Alto Uruguai Ltda**

Rua Bahia, 168

(54) 3522-2806

tutuherculano@gmail.com

- **CHS Agência de Viagens e Turismo Ltda**

Rua Passo Fundo, 343

(54) 3015-1977

claudio.erechim@flytour.com.br

- **Clair Ines Feldmann Tressi**

Rua João Tormen, 363

(54) 3321-1642

fontanacontabil@hotmail.com

- **Cristian Luis Mingotti**

Av. Comandante Kraemer, 2138

(54) 99161-7894

cristianmingotti@gmail.com

- **DM2 Conexões- Agência de Turismo Ltda**

Rua Castro Alves, 200

(54) 3522-9778

marlosrepresentante77@gmail.com

- **Elimar Confecções Ltda**

Av. Germano Hoffmann, 452

(54) 2106-5723

contato@dyssil.com.br

- **Elionara Rovani**

Rua Campos Sales, 296



preta.eli01@hotmail.com

- **Elisabeth Bucoski Rech**

Rua João Francisco Busatta, 115

alvaro@alvan.com.br

- **ES Agência de Viagens e Turismo Eireli**

Rua Pedro Álvares Cabral, 682

(54) 3321-5456

cadastro2@serconcontabilidade.com

- **Extremo Sul Terminais Ltda**

Rua Sergipe, 198

(54) 9968-6978

rodoviariaerechim@gmail.com

- **Gilziane Fatima Marini**

Rua Alemanha, 501

(54) 3519-6005

marini-viagens@hotmail.com

- **Irmãos Mingotti e Cia Ltda**

Rua Dr. Sidney Guerra, 232

(54) 3522-9087

lisandro@grupomingoti.com

- **Jeison Kesterke Organizações de Viagens e Eventos**

Rua Marcelino Ramos, 81

(54) 2106-8142

atendimento@bellavitatour.com.br

- **Jorge Luiz Bucoski**



Rua João Francisco Busatta, 115

(54) 3522-2115

alan-festugatto@bol.com.br

- **Joseane Socotton**

Rua Porto Alegre, 157

(54)3522-0496

atendimento@contecassessor.com

- **Juliana Teixeira da Silva Agência de Viagens**

Av. Comandante Kramer, 339

(54) 3519-0900

vollare@agenciavollare.com.br

- **Kalan Felipe Trentin**

Rua Zely Wolff Zanella, 81

marlosrepresentante77@gmail.com

- **Laura Marini Fracaro**

Rua Aratiba, 62

fracaroviagenseturismo@gmail.com

- **Leeatur Agência de Viagens e Turismo Ltda**

Av. Tiradentes, 625

(54) 3522-1711

daiana@leeatur.com.br

- **Liliane Teresinha Bucoski Festugatto**

Rua Aratiba, 501

(54) 99609-8564

alan@alvan.com.br



- **Lissandra Maria Moravski Largura**

Av. 15 de Novembro, 718

(54) 2106-8930

lissandra@bellaviagem.com.br

- **Lolatto e Rech Ltda**

Rua Clementina Rossi, 40

(54) 3519-5608

siditur@siditur.com.br

- **Lolatto e Rech Ltda**

Rua Emilio Grando, 384

(54) 9627-3917

sidmarparapsicologo@gmail.com

- **Luana Paula Balbinot**

Av. Comandante Kramer, 1393

balbinot.luana@gmail.com

- **Luis Paulo Weschenfelder**

Rua Itália, 296

luislpw@hotmail.com

- **Malinowski Agência de Viagens Ltda**

Rua Itália, 92

(54) 3522-1562

fabiom@ci.com.br

- **Marco Junior Val Eireli**

Rua Joaquim de M. Faitão, 396

(49) 3444-3441

val2009love@yahoo.br



- **Marlucy Baggio Paganella**

Rua Distrito Federal, 154

fluffyzynha@hotmail.com

- **Migtur Agência de Viagem e Turismo Eireli**

Rua Espírito Santo, 760

(54) 3321-5456

cadastro@serconcontabilidade.com.br

- **Milenium Turismo Ltda**

Av. Sete de Setembro, 222

(54) 3522-6076

sercon@st.com.br

- **Mingoti Transporte e Turismo Ltda**

Rua Santa Catarina, 46

(54) 3522-9087

lisandro@grupomingoti.com

- **Ocean JF Consultores de Gestão e Instrutoria**

Rua Pedro Álvares Cabral, 315

juliok11rs@gmail.com

- **Operadora de Viagens L. Mingoti Ltda**

Rua Santa Catarina, 46

(54) 3522-9087

- **PeGe Turismo Ltda**

Rua Frederico Ozanan, 83

(54) 3321-6345

- **Prime Turismo Ltda**



Av. Amintas Maciel, 96

(54) 3321-8363

jussara.escriitoriodv@gmail.com

- **Rafael Orso Persianas**

Rua José Pedrollo, 57

(54) 99630-0526

persiflexrs@gmail.com

- **Sandra Fatima Pierosan**

Rua Clementina Rossi, 566

(54) 3522-6660

plumaere@hotmail.com

- **Sesc- Administração Regional do Estado do Rio Grande do Sul**

Rua Portugal, 490

(54) 3522-1033

smariga@sesc-rs.com.br

- **Severo Comércio de Equipamentos Esportivos e Recreativos**

Rua Zero Hora, 17

(54) 3712-3954

contato@dyssil.com.br

- **Simone Justina Santin**

Rua Alexandre Racoski, 45

(54) 9996-2614

monedutra1@gmail.com

- **Solange Fatima Golunski**

Av. Pedro Pinto de Souza, 43

sfgolunski@gmil.com



- **SPA Viagens e Turismo Ltda**

Av. Sete de Setembro, 493

(54) 3321-5672

jussara.escriitoriodv@gmail.com

- **Tavago Agência de Viagens e Turismo Ltda**

Av. Amintas Maciel, 93

(54) 3519-2329

tavagoagenciadeviagens@gmail.com

- **TJ Agência de Viagens e Turismo Ltda**

Rua Pedro Álvares Cabral, 682

(54) 3321-5456

tjturismo.rio@gmail.com

- **To de boa Turismo Eireli**

Rua José Reinaldo Angonezze, 289

(54) 3522-6182

todeboaviagens@gmail.com

- **Transporte Expresso Vale Dourado Ltda**

Rua Paulo Carlos Moron, 27

(54) 3522-1844

spazzinitur@terra.com.br

- **TS Indústria e Comércio de Equipamentos Ltda**

Rua Sergipe, 1042

(54) 3712-3954

erecont.fiscal@hotmail.com

Em tempo: conforme registro na Secretaria Municipal da Fazenda (2021).

17.7 GUIAS DE TURISMO CADASTRADOS NO CADASTUR (AGOSTO/2021)

- Anderson Guth – (54) 99111-7001
- Claudio Pizarro – (54) 2106-5124
- Geremias Maximiano Moreira – (54) 99134-2970
- Ivan Spazzini – (54) 9916-2094
- Luiz Antonio Jasmim Da Rosa – (54) 3519-2329
- Luiz Gustavo Belitz Baldez – (54) 98412-9239
- Marisa Maria Razzia – (54) 99967-5236
- Mauro Pazinato – (54) 3321-8234
- Sérgio Elias – (54) 9982-9627
- SIDI – (54) 99998-5349
- Maria Vanda Krepinski Groch - (54) 3321 1074
- Michele Sansigolo dos Santos - (54) 3520 7044 *Guia com vínculo empregatício junto a Prefeitura Municipal de Erechim.

Em tempo: Com Registro no CADASTUR (2021).

17.8 SEGMENTAÇÃO TURÍSTICA

O Ministério do Turismo Brasil (2010), compreende a segmentação turística como maneira de estruturação do turismo para fins de planejamento, gerenciamento e mercado. De acordo com o Estudo da Fundação Getúlio Vargas (2013) os segmentos turísticos que se destacam em Erechim são:

- **Negócios e Eventos:** Compreende o conjunto de atividades turísticas decorrentes dos encontros de interesse profissional, associativo, institucional, de caráter comercial, promocional, técnico, científico e social. (MTur, 2009).
- **Rural:** é o conjunto de atividades turísticas desenvolvidas no meio rural, comprometido com a produção agropecuária, agregando valor a produtos e serviços, resgatando e promovendo o patrimônio cultural e natural da comunidade. (MTur, 2009).

- **Cultural:** Atividades turísticas relacionadas à vivência do conjunto de elementos significativos do patrimônio histórico e cultural e dos eventos culturais, valorizando e promovendo os bens materiais e imateriais da cultura. (MTur, 2008).

No entanto, no decorrer dos estudos, pesquisas e o desenvolvimento, percebemos a maturidade do município para o desenvolvimento dos seguintes segmentos, além dos já constatados:

- **Religioso:** Refere-se ao grande deslocamento de peregrinos, que se destinam a centros religiosos, motivados pela fé em distintas crenças. Estes peregrinos assumem um comportamento de consumo turístico, pois utilizam-se de equipamentos e serviços com uma estrutura de gastos semelhantes aos turistas reais. (Beni, 1998).
- **Saúde e Bem-estar:** Semelhante ao Turismo Hidrotermal, amplia-se por caracterizar-se pelo deslocamento de pessoas com fins terapêuticos, específicos e/ou alternativos voltados à estética, fisioterapias, spas e *fitness centers*. Acrescenta-se as terapias termais e a outras terapias desenvolvidas buscando o bem-estar do ser humano. (Beni, 1998)
- **Pedagógico e Educacional:** é uma modalidade relativamente recente no Brasil, quando comparada a outros tipos tradicionais de turismo. Sua preocupação básica centra-se na melhor maneira de conduzir a atividade educativa, de forma a alcançar finalidades pedagógicas, por meio da experiência turística. O Turismo Pedagógico se apresenta como uma possibilidade de tornar o conhecimento pertinente, contextualizado e real. A viagem é o elemento motivador para dar encanto à educação. No Turismo Pedagógico, os diversos saberes e realidades são articulados como necessidade de reconhecer e conhecer os problemas do mundo, em um ambiente de divertimento e prazer. (MTur, 2008).
- **Compras:** é praticado por pessoas que têm como principal objetivo consumir produtos do local visitado, percorrer centros comerciais, seja para uso próprio, seja para presentear ou ganhar dinheiro com a venda da mercadoria comprada. Este é um dos segmentos mais rentáveis dentro do vasto mercado turístico. (MTur, 2008).

- **Esportivo:** segmento constituído por programas e atividades com fins específicos de promover a prática de esportes por amadores ou profissionais, sendo uma atividade tradicional no tempo livre e de férias.

17.9 AGROINDÚSTRIAS FAMILIARES

Erechim possui 54 indústrias cadastradas junto a Secretaria Municipal de Agricultura, divididas entre produtos de origem animal e vegetal (destacando-se derivados de carne, leite e ovos, farináceos semi-processados de animais e cantinas de uvas e vinhos).

Dentre as agroindústrias destacam-se: Embutidos Guareschi, Apiário Angonese, Embutidos Mariga, Queijaria Dariva, Lakto Pan, Szady, Embutidos Pascuetti, Queijaria Rosset, Granja Avícola Zulian, Granja Avícola Miozzo, Cantina Slongo, Cantina Bandiera, Cantina Batistela, Parreiral Bianchi, Doces Ficks, Agroindústria Andreolla e Agroindústria Balen.

17.10 REGISTROS NO INSTITUTO NACIONAL DE PROPRIEDADE INDUSTRIAL – INPI

O Registro das Marcas no Instituto Nacional de Propriedade Industrial – INPI é baseado na Lei nº 9.279 de 14 de maio de 1996.

- **Bota Amarela:** fim de vigência dia 02/05/2027, sua forma é Mista.



- **Erechim CAPITAL DA AMIZADE:** fim de vigência dia 05/05/2027, sua forma é Nominativa.

•
PROETI – Programa de Educação em Tempo Integral: fim de vigência dia 17/04/2027, sua forma é Mista.



- **Castelinho:** fim de vigência dia 22/05/2027, sua forma é Figurativa.



•

Selo Turismo Erechim – RS: fim de vigência
dia 02/05/2027, sua forma é Mista.



- **Vale Dourado:** fim de vigência dia 05/06/2022, sua forma é Mista.

Vale Dourado

- **Vale dos Parreirais:** fim de vigência 05/06/2022, sua forma é Nominativa.
- **ERECHIMA:** fim de vigência dia 05/06/2022, sua forma é Nominativa.
- **ERETCHÊ:** fim de vigência dia 05/06/2022, sua forma é Nominativa.

ATRATIVOS TURÍSTICOS

O **atrativo turístico** é entendido como “o lugar, objeto, ou acontecimento de interesse turístico que motiva o deslocamento de grupos humanos para conhecê-los”. Assim, podemos entender como atrativos turísticos as paisagens

naturais ou não, fenômenos da natureza, prédios históricos, parques, monumentos, morros, museus, elementos da natureza, templos, igrejas, passeios de barco, shows musicais ou outros tipos de eventos, etc. (OLIVEIRA, 2000, p.53).

17.11 CENTRO CULTURAL 25 DE JULHO

O Centro Cultural foi fundado por um grupo de imigrantes alemães e poloneses no início da década de 50, na residência de José Sagmeister. Foram fundadores José Sagmeister, Bernardo Gutschwager, Frederico Goldschmidt, Guilherme Toelle, Otto Adolfo Niederberger, Willy Heldwein, Guilherme Frederico Stein, Carlos Funfgelt e Alfonso Fritsch. Antigamente no local do Centro Cultural 25 de Julho, havia um grande casarão de madeira, onde as famílias descendentes de alemães e a população em geral realizavam festas e bailes típicos da cultura germânica.

Em 02 de junho de 1978, o local foi transferido para a Prefeitura Municipal que com auxílio de recursos do Estado construiu o Centro Cultural 25 de Julho. A denominação “25 de Julho” é uma referência a chegada dos primeiros pioneiros alemães, cujo desembarque ocorreu em 25 de julho de 1824, nas margens do Rio dos Sinos em São Leopoldo, emancipado como município em 1º de abril de 1846.

A sede do Centro Cultural 25 de Julho, situada na Rua Gaurama, nº 210, foi inaugurada em 30 de abril de 1983. O projeto é de autoria da arquiteta Rosely Hachmann e sua construção abrange uma Área de 1650 m². A plateia tem 465 lugares e três espaços para cadeirantes. Está entre as melhores casas de espetáculos do interior do estado. Trata-se de um ponto de encontro para as manifestações culturais locais, além de ser palco de importantes apresentações regionais, nacionais e internacionais.



17.12 POLO DE CULTURA

O Polo de Cultura foi inaugurado em 10 de novembro de 2001, com a denominação de Polo de Cultura do Norte do Rio Grande do Sul, foi declarado bem integrante do Patrimônio Histórico e Cultural do Estado, através da Lei Estadual nº 12468, de 02 de maio de 2006. Foi construído com o objetivo de resgatar e abrigar a história cultural de nossa região, com seus 4.000 metros quadrados, divididos em três pavimentos.

No primeiro pavimento se localizam os restaurantes das etnias: alemã, israelita, italiana, polonesa e gaúcho. No segundo pavimento ficam quatro salas para exposições, e cursos. No terceiro pavimento há um auditório que comporta 422

peças. O projeto arquitetônico é de Carlos Dorfmann e Associados, onde se localizam espaços para eventos e restaurantes, sendo cada um de uma etnia.



17.13 CATEDRAL SÃO JOSÉ

A construção da Catedral São José iniciou em 19 de março de 1969 e sua inauguração em 15 de junho de 1977. Em estilo eclético, seu interior caracteriza pelos grandes painéis decorativos em baixo-relevo, técnica de esgrafito a fresco pelo escultor polonês Arystarch Kaszkurewicz, imigrado da Polônia, após a segunda Guerra Mundial. Nos painéis estão retratados a Santa Ceia, O Batismo, a Ressureição e as quatorze estações da via-sacra. Com área construída de 1300 m², a catedral dispõe de cerca de 800 lugares.



17.14 PARQUE MUNICIPAL LONGINES MALINOWSKI

A área em que se localiza o Parque Longines Malinowski, servia como poteiro da Comissão de Terras, um local onde eram tratados os animais, que eram fundamentais para as tarefas cotidianas dos agrimensores, como medir lotes e desbravar terras. O Parque de 24 hectares preserva um fragmento importante do bioma Mata Atlântica, com espécies arbóreas como Ipê, Angico, Xaxim, Grápia, Cerejeira, Jabuticabeira e Araucária, sendo uma das vegetações, típicas da região Alto Uruguai. Localizado na área central da cidade, limitando-se com as ruas Henrique Dias, Anita Garibaldi, Pernambuco e Comandante Kraemer. A área foi doada pelo estado através da lei 267, de 09 de agosto de 1948, com o objetivo de criar um parque municipal.

A denominação Longines Malinowski é uma homenagem a um dos funcionários da Comissão de Terras, que como agrimensor, desenhista e projetista, plantou no Parque, cerca de 1.000 espécies nativas de vários lugares do Brasil. No lado norte do Parque existe um Obelisco, marcando o local em que as pessoas buscavam água na seca que assolou o município em 1932. O Parque conta com uma área de lazer com espaços para crianças, jovens e adultos e uma ciclo faixa

que é usada por ciclistas em determinados horários. A entrada é pela Rua Pernambuco. Estão disponíveis no parque 20 bicicletas para quem desejar fazer passeios pela ciclo faixa. É possível também fazer caminhadas no local acessando o parque pela Rua Pernambuco. O Parque conta com monitoramento.



17.15 ESTÁDIO OLÍMPICO COLOSSO DA LAGOA

O Estádio Olímpico Colosso da Lagoa, tem capacidade para 25 mil torcedores. Fundado em 18 de agosto de 1924, sendo sede do Ypiranga Futebol Clube. O Colosso da Lagoa é reconhecido como maior estádio de futebol do interior do Estado do Rio Grande do Sul. A área do gramado do estádio é de 110 m por 80 m, considerado um dos maiores campos de futebol, em dimensão do Brasil. Mantém também escolinha de futebol, abrindo possibilidades a jovens de ingressar na carreira de jogador.

O Gramado do Colosso da Lagoa pode ser comparado ao dos melhores estádios do País, com um grama de alta qualidade e alambrado de segurança,

ambos renovados e cuidados pelos colaboradores do clube; Na parte externa do estádio, o clube possui outdoor comerciais, um restaurante público e a bilheteria do Estádio, pontos que concentram grande parte do movimento em dias de jogos.

Tudo começa em 1924, quando ocorre uma partida de futebol entre Ítalo-Brasileiro, time que já existia em Erechim e Clube Douradense, com sede na linha Dourado. Motivado por esta partida com o intuito de se opor ao atual clube da cidade, o Ypiranga Futebol Clube foi fundado. A história do Canarinho teve início em 18 de agosto de 1924 no hotel de Lourenço Antunes de Oliveira, que era localizado na atual Avenida Maurício Cardoso quando apreciadores do esporte tiveram a ideia de fundar um clube para se tornar adversário do até então único clube da cidade.

A notícia de que um novo clube estava surgindo se espalhou rapidamente e a primeira torcida organizada do Ypiranga era composta por um grupo de mulheres, denominada “As Legionárias”, que durante as partidas de futebol vendiam botões de rosa para arrecadar fundos ao clube. O Hino do clube tem letra de Péricles de Goes Monteiro e música de Ricardo Kreische, foi composto em 1928.

O estádio foi inaugurado 02 de setembro de 1970, com a presença do Rei Pelé. Para celebrar essa estreia, times como Santos e Grêmio, Cruzeiro e Independiente (ARG), Inter e Botafogo e Ypiranga e Esportivo estavam presentes no torneio. O primeiro gol marcado no Colosso da Lagoa foi feito pelo “rei do futebol”, Pelé, quase no fim do 1º tempo. O recém inaugurado Colosso da Lagoa recebeu seu primeiro clássico Atlanga (Ypiranga e Atlântico), em 20 de setembro de 1970. O Canarinho venceu o seu tradicional adversário por 4 a 1.

Capacidade: 22.000 pessoas; Dimensões: 110 m x 76 m;

Maior Público: Ypiranga 0 x 2 Internacional, em 18 de Agosto de 1974, dia em que o Ypiranga completou 50 anos, jogo válido pelo Campeonato Gaúcho;

Inauguração: 02 de Setembro de 1970;

Primeiro Jogo: Santos 2 x 0 Grêmio;

Primeiro Gol: Pelé, o gol 1040 da sua carreira;

Agremiações participantes da inauguração: Ypiranga, Internacional, Grêmio, Santos, Botafogo, Cruzeiro e Independiente.

O Estádio Olímpico Colosso da Lagoa, está situado na Avenida Sete de Setembro, 1932. O telefone para contato é (54)3321-1932.



O Projeto de Lei 187/2020 da Assembléia Legislativa do RS foi aprovado e instituiu o dia 18 de agosto como o DIA DO TORCEDOR DO YPIRANGA DE ERECHIM. O evento passa a integrar o calendário oficial do Estado do RS.

17.16 PÓRTICO CIDADE DOS POVOS

Fundado em 22 de dezembro de 2008, o pórtico localizado em um dos acessos na área central da cidade, foi escolhido através de Concurso Público, realizado em 2008 pela Prefeitura Municipal de Erechim. O projeto da arquiteta Zoimar Subtil dos Anjos, possuem adornos colocados nos picos das pirâmides que remetem ao Castelinho. O Pórtico Cidade dos Povos, está localizado na Avenida Sete de Setembro.



17.17 MERCADO POPULAR

O Mercado Popular, está localizado na Rua J. B. Cabral, foi inaugurada em 18 de Abril de 2005, com o objetivo de concentrar a venda de produtos importados. Concentra 52 lojistas. Dispõe de fácil estacionamento e segurança monitorada por câmeras. Atende de segunda a sexta feiras das 09:00 horas às 18h30min e possui vasta linha de produtos a preços acessíveis. Na parte exterior do prédio há um painel em esgrafito afresco de Harryson de Carli Testa, que retrata:

- Velas retratam a chegada dos descobridores;
- O índio e os bandeirantes retratam as primeiras trocas;
- O Caixeiro Viajante: que foi um verdadeiro ambulante;
- O Camelô: O pequeno lojista.

Também de autoria de Harryson Testa, **o painel externo do Banco do Brasil, localizado na Rua Valentin Zambonato**, executado em esgrafito afresco retrata atividades econômicas da agricultura, comércio e serviços.



17.18 ESTAÇÃO FERROVIÁRIA

O transporte ferroviário foi crucial para o desenvolvimento povoamento e desenvolvimento de Erechim e região. A estação ferroviária realizou transporte de passageiros até o início dos anos 80, já o transporte regular de cargas se manteve até junho de 1997.

A Estação Ferroviária, está localizada na Rua Joaquim Brasil Cabral, na área central de Erechim, e foi inaugurada em 03 de agosto de 1910.

17.19 FEIRA CENTRAL DO PRODUTOR

A Feira Central do Produtor localiza-se na J. B. Cabral, no Centro de Erechim, e atende todas as terças e sextas-feiras das 10 às 18 horas. Aos sábados atende das 7h30 às 12h. A feira dispõe de 35 espaços para feirantes e a Associação de Produtores que conta com 45 associados. No local, a comunidade, turistas e visitantes poderão encontrar uma grande variedade de produtos das agroindústrias de Erechim.

17.20 AVENIDA MAURÍCIO CARDOSO – NORTE – O PONTO MAIS ELEVADO E A VISTA PANORÂMICA PARA O VALE DOURADO

Trata-se de um lugar para se admirar. Sua vista panorâmica faz o Erechinense se deslumbrar a qualquer momento.

17.20.1 TRAÇADO URBANO CENTRAL DE ERECHIM, COMO ATRATIVO

Erechim é uma das poucas cidades brasileiras que tiveram suas plantas urbanas planejadas, antes de serem implantadas. Projetada para ser o centro urbano da Colônia de Erechim, embalada pelos ideais positivistas, o traçado urbano segue o modelo das capitais como Paris e Washington. **O centro urbano na forma de um círculo, cortado por duas diagonais, evidencia o conceito urbanístico “xadrez com diagonais”, que lhe confere a mística de urbe diferenciada, pensada por urbanista seguidor da doutrina positivista, que vê o homem no centro de tudo, notadamente do meio onde ele vive.**

Da rótula central nascem dez grandes avenidas que se estendem aos bairros mais distantes. Com várias microrregiões, onde as diagonais protagonizam seis entradas e seis saídas, um programa de controle do fluxo de veículos teve que ser aplicado para desafogar as zonas de alto risco de acidentes. Primeiro foram desenvolvidos embriões de rótulas e, mais tarde, devido à pressão dos usuários, foram colocados semáforos. O trânsito passou a ser orientado por sistema misto, semáforos/rótulas.

Carlos Torres Gonçalves foi o responsável pela organização da colônia de Erechim. Foi um dos mais destacados apóstolo do positivismo religioso no Rio Grande do Sul. Estudou engenharia civil na Escola Politécnica do Rio de Janeiro, onde se aproximou do Positivismo. Aderiu à Igreja Positivista do Brasil em 1899, movimento integrado essencialmente por engenheiros e funcionários públicos estaduais. Em julho de 1906 foi nomeado diretor de Terras e Colonização do governo do RS e em 1908 planejou e fundou a Colônia Erechim, atendendo aos princípios positivistas para tornar-se modelo de colonização.



17.21 RUA BENTO GONÇALVES

Subindo a Avenida Maurício Cardoso, ao Norte, a esquerda, conforme a época de ano, entra-se em um túnel verde, com folhas caindo, ou, sem folhas. Trata-se de um espaço único muito apreciado para fotografias.

De acordo com o site terra.com.br (2019) a rua Bento Gonçalves foi eleita entre as 10 mais bonitas do Brasil. De acordo com o site, a rua fica “especialmente charmosa no outono: as folhas amarelas e vermelhas criam um ambiente bucólico e charmoso”.



17.22 ANÁLISE DA FUNDAÇÃO GETÚLIO VARGAS (2013)

Com o objetivo de diversificar a oferta de destinos e desenvolver a atividade turística nas regiões, a Secretaria de Estado de Turismo, com base na Política Nacional de Turismo e no Programa de Regionalização Turística, selecionou 26 municípios do Rio Grande do Sul, para realizar o Estudo de Competitividade Turística, através da Fundação Getúlio Vargas, no ano de 2013.

Para Vianna (2011), competitividade turística corresponde a performance do destino turístico em suprir as exigências dos turistas, a partir do fornecimento de produtos e serviços a um preço acessível no ambiente em que se manifesta, mas que garanta a sobrevivência dos empreendimentos no mercado, gerando com isso, a melhoria da qualidade de vida dos residentes.

De acordo com o estudo, **o que influência de forma positiva a atividade turística no Município Erechim, é:**

- Disponibilidade no destino de serviço público de atendimento médico em emergência 24 horas;
- Fornecimento interrompido de energia elétrica no período de alta temporada;
- Presença de corpo de bombeiros com grupo de busca e salvamento;
- Existência de defesa civil;
- Presença de órgão responsável de preservação urbana;
- Disponibilidade de lixeiras, banheiros públicos e telefones públicos no entorno das áreas turísticas;
- Aeroporto com locadora de veículos, serviços de táxis e facilidades para pessoas com deficiências;
- Existência de um terminal rodoviário no destino com restaurante, lanchonete, serviço de táxi;
- Ausência de congestionamentos;

- Linhas de transporte urbano que atendem as atrações turísticas;
- Serviços táxi regularizados e padronizados;
- Existência de um centro de apoio ao turista que oferece informações e material promocional e informativo;
- Centro de convenções no destino – Parque da ACCIE;
- Disponibilidade de Guias de Turismo cadastrados na EMBRATUR;
- Existência de atrativos como: Cascata Nazzari (atualmente fechado para reformas), Vale dos Parreirais e Dourado, e Parque Longines;
- Evidência de conservação ambiental no entorno do principal atrativo natural indicado;
- Presença de atrativos culturais com fluxo turístico: Castelinho – Catedral São José e Centro Antigo;
- Existência de eventos programados que atraem turistas como Rally, Frinape e Natal Erechim;
- Existência de atrativos como visitas técnicas, científicas ou artísticas; ao longo do ano, sem data especial, em empresas como Comil, Intecnial e Peccin;
- Participação em feiras e eventos do setor de turismo nos últimos dois anos;
- Existência de material promocional também em outras línguas;
- Agenda de eventos disponível para consulta gratuita e on-line;
- Informações turísticas sobre o destino na página institucional do município – indicada como principal página promocional do destino;
- A Secretaria desenvolveu, no ano anterior, projetos em conjunto com outras secretarias, relacionados ao turismo, como o embelezamento de praças e canteiros da cidade;
- Houve o recebimento de recursos de emendas parlamentares no ano anterior;
- Presença de Conselho Municipal de Turismo;
- Atua em cooperação com o Ministério do Turismo e a Secretaria de Turismo do Estado;
- Existência de Plano Diretor Municipal;
- Destino faz parte da instância de governança regional Termas e Lagos;
- Existência de projetos de cooperação regional;

- Existência de pesquisa de oferta atualizada;
- Aproveitamento dos dados coletados na pesquisa de oferta no planejamento de ações de marketing e promoção (à época);
- Acesso gratuito a internet em locais públicos;
- Presença de caixas eletrônicos de autoatendimentos e de casas de câmbio para turistas estrangeiros;
- Erechim sediou congresso internacional no último ano;
- Existência de polo de produção significativo – indústria metal mecânica que movimentava a economia e gera fluxo turístico;
- Presença de instituições de ensino superiores no destino;
- Presença de redes de locação de veículos;
- Presença de empresas de grande porte, filiais com mais de mil funcionários e que exportam mercadorias de alto valor agregado;
- Investimento em educação acima do percentual exigido por lei (25 %);
- Adoção de políticas de prevenção à exploração sexual de crianças e adolescentes por parte do Poder Público;
- Existência de programas de incentivo ao uso dos equipamentos turísticos pela população local;
- Existência de conselho municipal de meio ambiente;
- Rede pública de distribuição de água;
- Realização de campanhas educativas de uso racional da água;
- Disponibilidade de serviços de coleta de lixo;
- Sensibilização dos cidadãos através do projeto educar e sensibilizar para o turismo;
- Envolvimento da comunidade nos projetos turísticos;
- Manifestações religiosas no destino;
- Presença de grupos artísticos e de manifestação popular tradicional como Jupem, Alles Blau, Gillè, Avanti, entre outros grupos.
- Existência de Bem Tombado como Patrimônio Histórico – Castelinho – prédio da Comissão de Terras.
- O destino aderiu ao sistema nacional de cultura.

- Possui legislação municipal de Cultura e Fundo Municipal de Cultura.
- Existência e projeto de implementação de Turismo Cultural – projeto educar e sensibilizar para o turismo.

E, são fatores limitantes para o desenvolvimento turístico, de acordo com a FGV:

- Ausência de grupamento de polícia especializado no atendimento ao turista;
- Inexistência de programa de proteção ao turista na polícia civil;
- Inexistência de linhas aéreas;
- Inexistência de linha turismo – transporte turístico (**demanda já sanada com a criação da Linha Turismo Erechim, através da Lei Municipal nº 6.470/2018**);
- Inexistência de sinalização turística padrão internacional;
- Ausência de política local de incentivo ao uso de tecnologias que priorizem a questão ambiental em estabelecimentos de hospedagem;
- Não cumprimento dos quesitos de acessibilidade para pessoas com deficiência na maioria dos meios de hospedagem;
- Carência de serviços para qualificação profissional na área do turismo;
- Inexistência do estudo de capacidade de carga do prédio do Castelinho;
- Ausência de acessibilidade no principal atrativo turístico cultural;
- Inexistência de um plano de marketing formal para o destino;
- Promoção de evento próprio para divulgar os atrativos e equipamentos fora do território nos últimos cinco anos.
- O material promocional não alerta o visitante sobre ações de preservação à exploração sexual de crianças e adolescentes sobre a preservação do meio ambiente.
- Inexistência de material promocional específico que apresente a estrutura disponível para eventos no destino.
- Ausência de informações em idioma estrangeiro na página promocional do turismo no destino e que deixem claro aos potenciais turistas a preocupação

- do destino em prevenir a exploração sexual das crianças e adolescentes no turismo e conservar o meio ambientes;
- Órgão gestor do turismo não é exclusivo do turismo;
 - Erechim não segue um planejamento formal para o setor do turismo, que define diretrizes e metas do setor para os próximos anos;
 - Ausência de plano de desenvolvimento turístico integrado para a região turística.
 - Os roteiros regionais dos quais o destino faz parte não são amplamente comercializados por agências de viagens;
 - Não há participação do destino em eventos para comercialização e comercialização dos roteiros regionais que a região faz parte;
 - Inexistência de página institucional da região turística na internet;
 - O destino não produz material promocional da região turística da qual faz parte;
 - Não há realização de pesquisa de demanda periódica;
 - Não há monitoramento dos impactos econômicos, sociais e ambientais gerados pelo turismo;
 - A Administração Municipal não possui um Setor específico de estudos que realize pesquisas em Turismo;
 - Inexistência de Convention & Visitors Bureau no destino para a captação de eventos e divulgação de atrativos;
 - Carência de pessoal qualificado para cargos de gerência em hotelaria;
 - Presença de barreiras à entrada de novos empreendimentos turísticos como licenciamento ambiental;
 - Utilização de mão de obra informal durante a alta temporada, segundo relatos em campo;
 - Ausência de sensibilização do turista para o respeito à comunidade local para o respeito a cultura e ao patrimônio;
 - Inexistência de Código Ambiental Municipal;
 - Presença de atividades potencialmente poluidoras como indústria siderúrgica, química e agricultura com utilização de defensivos;

- Ausência de Conselho Gestor e Plano de Manejo para a principal unidade de conservação indicada Parque Municipal Longines Malinowski;
- Inexistência de tradições culturais evidentes e comunidade tradicional, denotando a carência de produções culturais que associadas ao turismo, poderiam fomentar o fluxo de visitantes;
- Inexistência de comunidade tradicional típica;
- Inexistência de órgão municipal com atribuição exclusiva de coordenação e incentivo ao desenvolvimento cultural do destino;
- Ausência de Patrimônio Imaterial registrado e de bens tombados como patrimônio artístico;
- Ausência de monitoramento da utilização turística do Patrimônio Cultural por meio da aplicação de Plano de Capacidade de Carga. (Castelinho).

17.23 CICLO TURISMO EM ERECHIM

O Sistema de Cicloturismo no RS deverá contar com quatro modalidades, sendo elas:

1. Rotas de Cicloturismo: trajeto de curta, média ou grande distância que possibilita o contato com diferentes produtos de turismo, bem como a integração com roteiros, circuitos ou caminhos percorridos por bicicleta.

2. Roteiros de Cicloturismo: permite a ligação de pontos turísticos locais, reforçando seu papel como indutor de deslocamentos e permitindo a vivência de experiências em contato com a natureza e a cultura local.

3. Circuitos de Cicloturismo: trajetos, em geral, de longa distância nos quais coincidem os pontos de partida e chegada, integrando rotas, roteiros ou caminhos percorridos por bicicleta, interligando produtos turísticos locais.

4. Caminhos de Cicloturismo: um trajeto curto que possibilita o contato com o espaço natural e a cultura do local, criando um roteiro que utiliza tal nome promocional.

Em Erechim, a **Associação Pé no Pedal** e outros ciclistas independentes integram a prática que vem ganhando adeptos a cada dia.

17.23.1 ASSOCIAÇÃO PÉ NO PEDAL

Missão: Representar os ciclistas de Erechim, frente a sociedade, repartições públicas e privadas, meios de comunicação (TV, Jornal, Rádio, Redes Sociais, etc.), buscando promover no cotidiano da população esta prática esportiva. Promover o Cicloturismo e Ecoturismo.

Valores: Transparência nas ações; Compromisso com as funções delegadas a cada associado, com as regras e regimentos; Respeito, preservação e fiscalização do meio ambiente; Companheirismo entre ciclistas; Fair Play entre competidores; Preservação de integridade física e educação no Trânsito.

Objetivo: Promover atividades ciclísticas que envolvam toda população, tais como:

- Pedal Noturno;
- Passeio Ciclístico;
- Treino Premiado;
- Apoio a eventos esportivos (corridas, torneios, competições e campeonatos);
- Apoio aos atletas competidores;
- Formalizar o comprometimento com a Educação no Trânsito;
- Workshops, oficinas e cursos sobre materiais e manutenção das bikes.

Endereço: Rua Princesa Isabel, 315.

Telefone: (54) 3522-0219 WhatsApp: (54) 99207-2167

E-mail para contato: renantedesco@hotmail.com

18. EVENTOS

18.1 FRINAPE

A Feira Regional Industrial, Agropecuária de Erechim (FRINAPE) é a maior feira da Região Alto Uruguai. Trata-se de um evento multissetorial, que reúne indústria, comércio, serviços, agropecuária, tecnologia e cultura. É uma realização da Associação Comercial, Cultural e Industrial de Erechim com apoio da Prefeitura Municipal de Erechim. O local do evento é o Parque de Exposições da ACCIE, que se localiza na Rua Henrique Pedro Salomoni, 21, Bairro Frinape.

A primeira FRINAPE foi idealizada em 1966, por Romeu Madalozzo, Herminio Mascherin, Narciso Passuelo, tendo como objetivo ser um evento que potencialize a economia regional.

De acordo com a ACCIE, a FRINAPE, é o resultado da nossa diversidade étnica e da pluralidade dos nossos produtos e serviços. A celebração através de exposições, shows, negócios, tecnologia, entretenimento e muito mais. A maior feira do norte e nordeste do Estado reúne famílias e amigos em grandes momentos de confraternização, tornando-se o cenário perfeito para transformar sonhos em realidade. Um evento completo, que abriga em um só local todos os segmentos econômicos, sociais e culturais da nossa região, onde todos encontram uma vitrine comum, que possibilita demonstrar os resultados do trabalho, criatividade e empreendedorismo da nossa gente.



18.2 ERECHIM, RALLY INTERNACIONAL

O automobilismo é um importante capítulo da história de Erechim. E através dele, o nome da cidade tem sido levado aos quatro cantos do mundo com a realização do Rally Internacional de Erechim. O evento é realizado na cidade, desde 1998, sendo considerado por 6 anos consecutivos a maior e melhor prova de

eventos regionais FIA na América do Sul e um dos principais eventos esportivos do continente, conferindo a Erechim o título de Capital Brasileira do Rally.

A dimensão do evento é tamanha, que seu impacto se estende para toda a Região Alto Uruguai. Durante os dias de evento, estima-se que quase 15 milhões de reais são movimentados na região. Sua significativa evolução nos últimos anos têm garantido a ocupação máxima da rede hoteleira de Erechim e também uma grande movimentação financeira no que diz respeito à alimentação e comércio. Calcula-se que o consumo nos dias do evento é 48% superior à média de arrecadação municipal.

O crescimento constante do Rally Erechim o qualifica como referência econômica e turística para a cidade e o apresenta para o mundo como um forte candidato para a realização de competições de nível global, tendo em vista o nível de organização do evento e dos competidores que participam das provas.

18.2.3 ESTRUTURA DO RALLY

O Parque de Apoio e a estrutura do Rally Internacional de Erechim estão localizados junto ao Parque da Accie: uma grande estrutura que proporciona ótimas acomodações com salas administrativas, de imprensa e autoridades, restaurantes, recepção aos expectadores, parque de assistência com vasto espaço e com toda estrutura necessária a grandes eventos. O espaço também conta com pavilhões para verificações administrativas e técnicas, além da pista para um super-prime, que pode ser tanto diurno quanto noturno.

18.2.4 COLABORADORES

Nos dias de prova, o número de voluntários ultrapassa 1.200, trabalhando em prol do Rally Internacional de Erechim. São pessoas que atuam nos setores administrativos e técnicos, além da segurança.

18.2.5 RALLY CIDADÃO

Todos os anos o Rally promove diversas ações de cunho socioambiental. Graças a essas diversas ações, podemos dizer que hoje o evento não é somente uma prova esportiva. Para fortalecer os laços com a comunidade e unir todos os

esforços, foi criado o Selo Rally Cidadão, abrangendo ações educativas e de conscientização, visando causar um impacto positivo na sociedade. Entre as ações do Rally Cidadão estão:

- **Rally na Escola:** Em Erechim as crianças têm contato com o Rally desde cedo, além de visitas ao parque de apoio, são realizadas ações nas próprias escolas, como concurso de desenhos e encontro com competidores. Mais de 3.500 crianças tiveram essa oportunidade, apenas em 2014.
- **Doação de Sangue:** Todos rallyzeiros que fizeram doação no Banco de Sangue de Erechim no mês que antecedeu a prova, receberam um voucher para trocar por um brinde exclusivo do evento na Rally Store.
- **Carbono Zero:** Em 2013 o Rally Erechim recebeu o título de Amigo da Floresta, pela neutralização de 153,2 toneladas de gases do efeito estufa. Foram plantadas 1.010 mudas de árvores nativas – o dobro do exigido pelo Cálculo do Instituto Brasileiro de Florestas. Este ano, seremos avaliados novamente pelo IBF, dando continuidade a ação.
- **Doação de Alimentos:** Várias entidades sociais recebem os alimentos arrecadados nos dias de prova. A arrecadação é de 1kg de alimento não perecível (exceto sal) por pessoa, que serve como forma de ingresso ao parque na sexta-feira, sábado e domingo.
- **Educação no trânsito:** No Rally Erechim os pilotos também são exemplo. Em 2014, assim como foi em 2013, todo passarão pelo teste do etilômetro, visando conscientizar sobre os riscos da combinação entre álcool e direção. Já para as crianças, haverá a Escola de Trânsito, ensinando com diversão as normas de trânsito. Estas e outras ações já executadas, alinham o Rally Erechim com a campanha mundial FIA ACTION FOR ROAD SAFETY, promovida pela FIA.

18.2.6 O RALLY ECOLÓGICO

Já faz parte da programação do evento em Erechim. O projeto é desenvolvido anualmente em parceria com entidades e instituições que tenham a mesma preocupação: cuidar do meio ambiente. Ações educacionais, recolhimento



de lixo, trabalho que já foi destacado e reconhecido pela sua importância, e tem ganho o apoio do próprio torcedor, que cada ano se mostra mais consciente e engajado na causa do Rally Internacional de Erechim.



18.3 ACAMPAMENTO FARROUPILHA

A primeira edição do Acampamento Farroupilha, aconteceu no ano de 2009. O evento é promovido pela 19ª Região Tradicionalista, com apoio do Poder Público e parceria com outras entidades pública – promovidas. O local escolhido para as últimas edições foi o Parque da ACCIE, e o período eleito para a realização do Acampamento Farroupilha, culmina com o Desfile Tradicionalista no dia 20 de Setembro. Entre as atividades da programação oficial do evento estão Shows Tradicionalistas, Rodeio Artístico, Missa Crioula, Campal, Tertúlias, Oficinas Culturais, Show de Talentos das Escolas, Desfile Farroupilha, Fusão das Chamas Crioula e Itinerante e distribuição da Centelha para as entidades, Gincana Cultural, Enartinho, Encontro de Arte e Tradição Gaúcha Pré Mirim, Mirim e Juvenil e Mateada.

A Chama Itinerante da 19ª Região Tradicionalista, foi instituída no ano de 2006, por proposição dos tradicionalistas da região, com objetivo específico de resgatar hábitos e costumes do homem a cavalo, que demarcou as trilhas e caminhos do Alto Uruguai, além de interligar as comunidades municipais e as Entidades Tradicionalistas da Região. Entre os objetivos da Chama Itinerantes estão: Cultuar, difundir e defender as tradições gaúchas, promovendo a integração das entidades e comunidades que compõe a 19ª Região Tradicionalista. Conduzir a pata de cavalo a Chama, que é o símbolo dos gaúchos e representa o espírito heroico dos Farrapos com seus ideais de justiça e liberdade.

O **Acampamento Farroupilha** de **Erechim** é um evento oficial do município conforme a **Lei** nº 4496 de 10 de Janeiro de 2009. A Comissão prevista por **lei** e onde todas as entidades indicam seu representante, é constituída por Decreto municipal.

18.4 ROMARIA DE NOSSA SENHORA DE FÁTIMA

As manifestações religiosas começaram em 1935, quando o Padre Benjamim Busata, organizou a primeira Romaria de Nossa Senhora da Salete em Marcelino Ramos. Foi fundado no ano de 1953 e o primeiro reitor foi o Monsenhor Fioravante Magrin. Erechim pertencia a Diocese de Passo Fundo e o Bispo era D.

Claudio Colling. No ano de 1953, foi realizada a 1ª edição da Romaria de Nossa Senhora de Fátima que ocorre no segundo fim de semana de outubro.

A Romaria tornou-se bem imaterial integrante do Patrimônio Cultural do Município de Erechim, através da Lei Municipal nº 3409 de 31 de outubro de 2001.

A Romaria de Nossa Senhora de Fátima ocorre no Seminário Nossa Senhora de Fátima no dia 12 de Outubro e leva milhares de Fiéis ao Santuário de Fátima localizado no Seminário Nossa Senhora de Fátima. A Romaria de Nossa Senhora de Fátima já está na sua 68ª Edição.

A mais tradicional manifestação de fé de Erechim ocorre sempre no segundo domingo de outubro. A Romaria de Nossa Senhora de Fátima reúne grande número de fiéis e devotos. Com preces e cantos, a procissão parte da Catedral São José e percorre a Avenida Sete de Setembro até o Seminário Nossa Senhora de Fátima, totalizando 1 quilômetro e meio. Este percurso de fervor e fé ocorre desde 1952, no local onde havia um monumento a Nossa Senhora de Fátima e onde posteriormente seria instalado o Seminário.

18.5 NATAL ERECHIM

O Projeto de Natal iniciou em Erechim, no ano de 1994, sob o tema “Um milhão de estrelas, brilham em Erechim”. Foram investidos cerca de 80 mil dólares, conforme notícias da época, em um milhão de lâmpadas em formato de estrelas, 50 KM de fios e 300 painéis com motivos natalinos. A programação durou 34 dias.

Desde então todos os anos, na época natalina, Erechim, se ilumina. As principais ruas, avenidas e prédios Históricos são ornamentados para a data. Quase um mês de intensa programação que envolve shows para a família, para as crianças e atividades na tradicional “Casa do Papai Noel”, estruturada na Praça da Bandeira.



SLOGANS DOS NATAIS DE ERECHIM

2020 – MAGIA DE NATAL

2019 – NATAL É FAMÍLIA

2018 – 100 anos de encantos

2017 – É simplesmente Natal

2016 – Cidade do Papai Noel

2015 – Cidade do Papai Noel

2014 – Cidade do Papai Noel

2013 – Natal Mágico

2012 – Cidade do Papai Noel

2011 – Cidade do Papai Noel

2010 – Cidade do Papai Noel

2009 – Natal dos Anjos, Anúncio de Paz

2008 – Cidade dos Povos

2007 – Cidade dos Povos

2006 – Natal dos Sonhos

2005 – Natal dos Sonhos

2004 – Natal dos Sonhos

2003 – Natal dos Sonhos

2002 – Natal dos Sonhos

2001 – Natal dos Sonhos

2000 – Natal! Viva Feliz!

1999 – As luzes se acendem ao novo milênio

1998 – Feliz Natal Erechim – 80 anos de luz e esperança

1997 – Novos tempos, novos desafios, novos sucessos.

1996 – O sonho das luzes

1995 – Tempo de renascer

1994 – UM MILHÃO DE ESTRELAS BRILHAM EM ERECHIM

18.6 ERECHIM CIDADE DA PÁSCOA

A Programação de Páscoa da cidade de Erechim ocorre nas Praças Prefeito Jayme Lago e na Praça da Bandeira. Apresenta atividades como: Visita a Casa do Coelho, Pintura de Rosto e Contação de Histórias.

18.7 FEIRA DO LIVRO

A Feira do Livro foi realizada em 1977. A educação de crianças, jovens e adultos, está intimamente ligada ao ato de ler. O incentivo a leitura é fundamental, no processo de ensino-aprendizagem. Erechim acolhe leitores, escritores, para anualmente realizar a Feira do Livro, um momento de consagração entre leitores e escritores. Ora realizada em praças públicas, ora realizada em espaços como Polo de Cultura. A cada edição são escolhidos Patrono e Autor homenageado, indicados pelo Comitê de Honra, formada por Patronos das Edições Anteriores e pela Organização da Feira. Foram Patronos:

- 1977: Paulo Dias Fernandes;
- 1978: Ernani Reischman-In Memoriam;
- 1979: Sérgio da Costa Franco;
- 1980: Carlos Nejar;
- 1987: Marino Kern - In Memoriam;
- 1989: João Virgilino Chaves;
- 1990: Claudino Pilotto - In Memoriam;
- 2005: Helena Confortin;
- 2006: Mara Regina Roesler - In Memoriam;
- 2007: Vera Beatriz Sass - In Memoriam;
- 2008: Nely Todeschini Cantele;
- 2009: Neusa Cidade Garcez;
- 2010: Ernesto Cassol;
- 2011: Elsemina Lucia Balvedi Pagliosa;
- 2012: Enori José Chiaparini;
- 2013: Maria Vanda Krepinski Groch;
- 2015: Honório Tonial - In Memoriam;
- 2016: Arnaldo Nogaro;

- 2017: Neide Lourdes Piran;
- 2018: Elidio Scaranto;
- 2019: José Adelar Ody;
- 2020: Não houve Feira do Livro devido a Pandemia COVID 19.

18.8 FESTIVAL DE TEATRO DE ERECHIM

A partir de agosto de 2021, o evento passou a integrar o Calendário Oficial de Eventos do RS. A Comissão de Constituição e Justiça da Assembleia Legislativa aprovou nesta terça-feira (17) pareceres favoráveis a dois projetos de autoria do deputado Valdeci Oliveira que valorizam as artes cênicas no Estado. Os Projetos de Lei 53/2021 e 54/2021 incluem, respectivamente, no Calendário Oficial de Eventos do Estado do Rio Grande do Sul, o Festival Internacional de Teatro Rosário em Cena, realizado no município de Rosário do Sul, e os festivais realizados em 16 municípios que compõem o Coletivo Interior em Cena.

Erechim já foi a sede do Festival Gaúcho de Teatro Amador, evento que trazia o que havia de melhor em produções artísticas teatrais do Estado, atraindo turistas e proporcionando à comunidade momentos de crescimento cultural.

18.9 ESTRUTURA PARA EVENTOS

Erechim destaca-se no Segmento de Negócios e Eventos. Com o passar dos anos, tornou-se um destino competitivo para a realização de eventos de médio e grande porte.

Alguns locais de destaque para a realização de eventos sejam eles científicos, gastronômicos, de lazer, culturais, esportivos ou corporativos, são:

- **Parque da ACCIE:** localizado na Rua Henrique Pedro Salomoni, Bairro Frinape, dispõe de pavilhões para exposições, área de alimentação e estacionamento. O Polo de Cultura integra o Parque e se constitui em uma obra imponente com quase 5 mil metros quadrados e cinco espaços bem caracterizados, independentes mas integrados através do estilo arquitetônico

da construção. É reconhecido como Patrimônio Histórico e Cultural do Rio Grande do Sul, através da Lei Nº 12.468, de 2 de maio de 2006. O primeiro andar abriga os restaurantes étnicos: italiano, israelita, polonês, alemão e gaúcho, com uma ampla área que permite a circulação e eventuais apresentações artísticas, como uma referência à própria condição atual de intercâmbio e fusão social e cultural. No segundo andar, os mesmos espaços numa galeria, são destinados para a produção cultural, seja através de exposições ou realização de cursos e workshops voltados às mais variáveis manifestações culturais. A galeria, em formato circular, permite visão privilegiada da hall do andar inferior. No último andar, um auditório tem capacidade para reunir aproximadamente 800 pessoas em convenções, apresentações e eventos culturais, teatros, encontros musicais, apresentações de danças e outras atividades culturais e educacionais, de onde, também, se tem acesso a um terraço com ampla vista para a cidade, uma vez que o Polo de Cultura está localizado num de seus pontos mais altos.

- **Clube do Comércio:** localizado na Nelson Ehlers, nº 43, dispõe de salões menores e maiores, com capacidade de 50 à 500 pessoas.
- **Clube do Atlântico:** a sua sede social localiza-se na Rua Valentim Zambonato, nº 323. Dispõe do Salão Social principal e do Salão Del Prette. São mais de 600 m², e capacidade para até 600 pessoas no salão principal e para até 100 pessoas no Salão Del Prette. O Clube conta ainda com um Ginásio, conhecido como o “Caldeirão do Galo”, com capacidade para até 2.000 pessoas.
- **Via BeHappy:** localizada na Avenida Sete de Setembro, 1400, o espaço dispõe de dois salões com mais de 200 m² cada. Tem capacidade para até 380 pessoas.

- **Hotel Vivendas Centro:** Localizado na Av. Tiradentes, nº 509, dispõe de sala para eventos com capacidade para até 100 pessoas.
- **Hotel Pallis:** O Hotel dispõe de Sala de reuniões com ambiente climatizado e sonorização, equipada com data show e acesso à internet. Capacidade máxima para 60 pessoas no formato de auditório, e formato escolar 30 pessoas.
- **Casa Del Pino Eventos:** Localizada na ERS 331, no Bairro Demoliner, a Casa Del Pino dispõe de 750 m², com capacidade para 350 pessoas.
- **Estádio Colosso da Lagoa:** Localizado na Av. Sete de Setembro, 1932, o maior estádio do interior do Estado dispõe do Salão Branco para eventos e reuniões. Capacidade: até 100 pessoas. Área Total m²: 100 m².
- **Villa Trentin:** Localizada na RS 420, Km 6, a Villa Trentin possui infraestrutura completa para eventos. São 550 m² e três ambientes com capacidade para 150 pessoas em cada, totalizando a capacidade de 450 pessoas.
- **Sesc:** Localizado na Rua Portugal, 490, dispões de um auditório para eventos com capacidade para até 100 pessoas.
- **Centro Cultural 25 de Julho:** Localizado na Rua Gaurama, nº 240, é uma completa Casa de Espetáculos Culturais. Capacidade para até 465 pessoas.
- **URI Erechim:** O Campus I localiza-se na Avenida Sete de Setembro, nº 1621 e dispõe dos seguintes espaços para eventos:
 1. Salão de Eventos: 1.005m², com capacidade para 1.200 pessoas;
 2. Auditório: 225.25 m², com capacidade para 200 pessoas;
 3. Salão de Atos 340.58 m², com capacidade para 400 pessoas;
 4. Anfiteatro: 106.19 m², com capacidade para 130 pessoas.

- **CTG Espora de Prata:** localiza-se na rua Fioravante Tagliari, Bairro Bela Vista. Dispõe de uma área de 1.200 m², e capacidade para até 400 pessoas.
- **CTG Galpão Campeiro:** localizado na rua Isidoro Castilhos, nº 323, dispõe de uma área de 1.200m² e capacidade para 1.200 pessoas.
- **CTG Sentinela da Querência:** Com uma área de 1.800 m², localiza-se na rua Henrique Salomoni, rodovia sentido a Paulo Bento. Tem capacidade para até 2.500 pessoas.
- **Café Colonial Andreolla:** Localizado na Linha Lageado Paca, dispõe de um espaço de 400 m² e capacidade para 250 pessoas.
- **Clube da Saudade:** Localizado na rua Jandir Basso, nº 14 – Bairro Frinape. É um espaço para bailes, festas e eventos em geral, com capacidade para até 2.500 pessoas.
- **Moinho do Vale Gastronomia e Eventos:** Localizado na RS 420 – Km 4, no Vale Dourado.
- **Clube 14 de Julho:** Avenida Sete de Setembro, 364.
- **Sociedade Instrutiva e Recreativa Rui Barbosa:** Rua Henrique Schwering, 143.
- **Chácara Qualitá:** Rua Giácomo Luiz Berticelli, 515 – Bairro Peccin. E-mail: adri.decoracao@hotmail.com Telefone: 54 9171 6828. No momento, estão trabalhando somente com ensaios fotográficos devido a pandemia, aguardando a liberação do protocolo dos Bombeiros para iniciar as atividades de festas e eventos.

19. ESPAÇOS GASTRONÔMICOS

19.1 CAFÉ ANDREOLA

Ao seguir pela RS 480, em direção a Aratiba, no km 14, no alto da colina, à esquerda, o Café Andreola oferece um lugar diferenciado para eventos, jantares, almoços e cafés coloniais. **É necessário agendamento.** No cardápio, uma variedade de pratos típicos como: Cardápio: Polenta Brustolada, Salame Fatiado, Salame Frito, Queijo Frito, Queijo Colonial, Pão de Queijo, Pastel, Risolis, Croquete, Mini Pizzas, Torta Fria, Pão, Cuca, Grostoli, Rapadura, Suspiro, Geleias, Nata, Ricota, Biscoitos, Bolos Recheados, Bolos Caseiros, Pudim, Sagu, Chico Balanceado, entre outros.

Em 2021, a Família Andreola investiu em um novo empreendimento. Restaurante, pizzeria e café colonial com o sabor da culinária italiana. A Cantina Andreola localiza-se na área central de Erechim, na antiga Cantina Giacomel – R. João Massignan, 108. **Servem almoço de segunda-feira à sábado e jantares de terça-feira à sábado.**

19.2 La Cantina Slongo

Localizada na BR 480 Km 06, a La Cantina Slongo reúne gastronomia típica italiana, cultura e história. Localizada numa propriedade rural, **atende grupos e excursões agendados, de 10 a 80 pessoas.** Também mantém os tradicionais serviços que a tornaram conhecida na região, com a venda de uva, sucos, vinhos e produtos coloniais. A família Slongo, desde 1910, pratica a vitivinicultura, tradição que mantém até hoje. Com o passar do tempo agregou, à produção familiar, a produção familiar, a produção e venda de diversas variedades de vinhos, a venda de uva in natura e do suco. Hoje, 90% da uva utilizada é cultivada na propriedade. O ambiente da Cantina é todo decorado com objetos históricos da família. Uma cozinha italiana, aliada ao bom vinho e à vista para o parreiral, trazem aconchego ao local. As visitas, almoços e jantares devem ser agendados.

19.3 Villa Trentin

Localizada na RS 420, Km 06, no Vale Dourado, a Villa Trentin conta com um espaço de 90 mil m², dispondo de cantina, restaurante, cabanas, capela e salões para eventos. As cabanas da Villa Trentin foram projetadas seguindo o padrão arquitetônico da antiga Cantina Trentin, que se localizava no município de Severiano de Almeida. As cabanas foram batizadas com nomes femininos caracterizados pelos respectivos estilos decorativos:

- **Cabana Cecília:** Esse nome se associa à falta de visão e indica uma pessoa que só toma decisões depois de muito refletir, pois sempre procura ver e analisar, cuidadosamente, todos os lados da questão.
- **Cabana Sofia:** Significa sabedoria, uma pessoa de força de vontade e capacidade notáveis. Cuidadosa, age sempre com calma, pois desconfia da vitória fácil e prefere conquistar o que lhe garanta resultados duradouros.
- **Cabana Rosa Maria:** Ponderada e amorosa, não aprecia muito a companhia de pessoas impulsivas ou rudes. Sente-se bem entre artistas, filósofos e místicos, que falam a mesma linguagem que ela. Mas, no dia-a-dia, revela surpreendente senso prático.
- **Cabana Valentina:** Significa valorosa e indica uma pessoa de temperamento forte, capaz de passar por cima de qualquer obstáculo. Propõe-se a fazer alguma coisa e quase sempre alcança o que quer. Deve tomar cuidados para não se tornar possessiva e tirar a liberdade dos outros.
- **Cabana Vitória:** Nome da deusa mitológica que garantia vitória. Indica alguém que tem muita facilidade para resolver os problemas, pois sua simpatia e suas boas intenções atraem para ela o apoio significativo de amigos e de pessoas influentes.
- **Cabana Dona Irma:** Significa pessoa nobre e indica uma mulher muito íntegra, que se devota ao bem-estar de toda a família e se preocupa com toda a humanidade. Os pais precisam ensiná-la a pensar um pouco mais em si própria.

No restaurante, a Villa Trentin oferece, aos seus visitantes, as delícias da legítima cozinha italiana, destacando a grande variedade de massas feitas pela



casa, com saborosos molhos, galetos ao primo canto e o famoso tortéi. Não deixe de saborear o cestinho de queijo com risoto italiano. Já, nos cafés coloniais, são mais de 50 variedades de pratos doces e salgados, servidos diariamente.

Mais informações:

E-mail: contato@villatrentin.com.br

Telefones: (54) **9922-7959 / 9922-8151**

Site: <http://www.villatrentin.com.br>

19.4 Moinho do Vale

O Moinho do Vale localiza-se no KM 4 da RS 420, no Vale Dourado. Com ambiente aconchegante e acolhedor, combinado com gastronomia artesanal e peculiar, é cercado por belas paisagens, ladeado por um riacho e com ar do campo. Dispõe de espaços para eventos e gastronomia típica.

A HISTÓRIA DOS MOINHOS DE PEDRA: Por volta de 10.000 anos atrás, foram criados os primeiros pilões para moer grãos. Consistia em um almofariz, ou um bojo esculpido em um tronco de árvore e um galho que era moldado em forma de pilão. Este processo era lento e dependia de força bruta. Mais tarde, foi desenvolvida a pedra lombar, ou seja duas pedras planas com sulcos que esfregavam os grãos para frente e para trás. Por volta de 3000 anos atrás, apareceram pedras lombares maiores que poderiam atender demandas de grupos maiores de pessoas. Registros em uma pirâmide indicam que os egípcios tornaram a moagem uma indústria, visando provavelmente, a produção de farinha e pães para os faraós. Logo depois a tração animal cedeu lugar a força hidráulica e o moinho evoluiu para duas pedras plantadas sobrepostas, que se disseminaram pela Europa. A pedra gira sobre outro disco de pedra, fixo, triturando os grãos colocados entre eles. Os primeiros moinhos foram instalados no Brasil por colonizadores europeus. Artesãos fabricavam as peças mais importantes do moinho, os discos de pedra, a partir de blocos de granito. Os sulcos nos discos de pedra servem para moer os grãos e a partir do movimento circular da pedra, atirar a farinha para fora e posteriormente ser coletada para ser peneirada. Segundo os moleiros ou moinheiros, as pedras conferem aos grãos moídos características especiais que diferenciam a qualidade da farinha. O



aquecimento do grãos pelo atrito das pedras faz com que a farinha saia quente do processo e talvez isto explique o uso da madeira como melhor material de construção para a caixaria que envolve a pedra, as peneiras e caixas de depósito das diferentes granulometrias de farinhas.

19.5 PADARIAS E CONFEITARIAS

Padaria e Confeitaria Paladar

Rua Itália, 87

(54)3522-2555 \ (54)3321-2895

www.paladarerechim.com.br

Panificadora ZIN

Rua Emílio Gando, 293

(54)3321-4248

Panificadora e Confeitaria Alvorada

Avenida Sete de Setembro, 357

(54)3321-1833

Padaria e Confeitaria Pão da Praça

Rua Silveira Martins, 194

(54)3522-2259

Panificadora Pavlak

Rua Pedro Alvares Cabral, 34

(54)3522 8236

Padaria Planeta Pão

Avenida Mauricio Cardoso, 447

(54)3522-1460



Padaria La Matina

Rua Pernambuco, 1033

(54) 3522-1460

Padaria Sorvepães

Rua João Risson, 39

(54)3522-2318

Padaria Moinhos

Rua Dr. Paulo Garcia, Aeroporto

(54) 99110-6822

Padaria Pan Bello

Avenida José Ocar Salazar, 721

(54)3522-2094

Padaria Bom Gosto

Rua Sergipe, 196

(54)3522-2860

Zielinski Padaria

Rua José Reinaldo Angonese, 596

(54)3522-6880

Em tempo: Considerando o número expressivo de contribuintes cadastrados na Secretaria Municipal da Fazenda e utilizando-se da estatística de que o turista/visitante circula na área central de Erechim, optou-se por elencar os principais estabelecimentos comerciais deste segmento e que tem-se o conhecimento de circulação de público externo.

19.6 CAFETERIA



Quiero Café

Av. Sete de Setembro, 425
(54) 99989-8957

Felicittá Restaurante e Cafeteria

Avenida Tiradentes, 13
(54) 2106-8737

Via Gelato

Av. Quinze de Novembro, 142
(54) 3712-1006

Johann General Store

Rua Whaschinton Luiz, 100
(54) 3321-1890

Cafeteria Romani

Av. XV de Novembro, 61
(54)3519-8573

Che Bello Café e Gelatto (Supermercado Passarela)

Av. José Oscar Salazar, 95.

Milk Mix Sorveteria e Cafeteria

R. Henrique Schwering, 161 – Centro
(54) 99214-7474

Em tempo: Considerando o número expressivo de contribuintes cadastrados na Secretaria Municipal da Fazenda e utilizando-se da estatística de que o turista/visitante circula na área central de Erechim, optou-se por elencar os principais



estabelecimentos comerciais deste segmento e que tem-se o conhecimento de circulação de público externo.

19.7 RESTAURANTES E PIZZARIAS

Restaurante Bello Piatto

Avenida Sete de Setembro, 345, Sala 25

(54)3321-6114

Domenico Restaurante e Pizzaria Delivery

Avenida Sete de Setembro, 520

(54)3321-4503

Buon Mangiare Restaurante

Master Sonda Shopping

(54) 3522-9908 e (54)3522-6205

Restaurante AABB

Avenida Sete de Setembro, 1720

(54)3522-2205

Churrascaria e Pizzaria João de Barro

Rua Clementina Rossi, 532

(54)3321-2512

Buon Giovanni Restaurante e Pizzaria

Rua Bahia, 120

(54)3321-3337

Restaurante Natural Ponto de Equilíbrio

Rua Torres Gonçalves, 278

(54)3522-6434



Restaurante Bom Paladar

Av Maurício Cardoso, 77

(54)3519-6980

Estrela Grill

Avenida Maurício Cardoso, 230 - Plaza Imigrante

(54)3519-0023

Restaurante San Carlos

Avenida Maurício Cardoso, 277

(54)2106-5067

Restaurante e Pizzaria Forno a Lenha

Avenida Sete de Setembro, 206

(54)3321-1700

Rakki Cozinha Oriental

Avenida Maurício Cardoso, 777

(54)2106-5909

Restaurante Caixeiral

Rua Severiano de Almeida, 423

(54)3321-2346

Dom Gabiello Restaurante e Pizzaria

Rua Itália, 129

(54)99107-0518

Garden Asian Lounge

Avenida XV de Novembro, 165

(54)99695-8378



Restaurante Nutribem

Rua Aratiba, 560

(54)3519 – 4960

Bambus – Restaurante e Churrascaria

BR 153, Km 73

(54) 3522-7371

Restaurante Chapão Bomdaki

BR 153, Km 52

(54)3321-0068

Restaurante e Churrascaria City Bons Amigos

BR 153, Km 242

(54)3519-8745

Restaurante Perachi

BR, 153, Km 47

(54)3519-1614

Pizzaria Milano

Av Sete de Setembro, 587

(54)3522-1329

Bella Pizza Restaurante e Pizzaria

Av Sete de Setembro, 435

(54)3522-8003\ (54)3522-6690

Restaurante Casa Nostra

Rua Carlos Kehlers, 341

(54)3321-2969



Restaurante Dom Giuseppe

Avenida Sete de Setembro, 610

(54)3712-1877

Nagano Sushi Erechim

Rua Argentina, 123

(54) 3712-0573

Sushi Time Erechim

Rua Emilio Grando, 307

(54)2107-6425

Kings Burger

Praça Jayme Lago,72

(54)3712-1290

Retrô – Restaurante e Hamburgueria

Avenida Sete de Setembro, 1655

(54)3712- 4566

Zeinhos Lanches

Avenida Sete de Setembro, 90

(54)3321-1024

Açaí Boca Roxa

Rua Campos Sales, 76

(54)3522-7733

Mosaico Pub

Avenida Maurício Cardoso, 746

(54)3712-2737

Floripa Sushi Erechim



Rua Espirito Santo, 548

(54)3712-5268

Botecco

Avenida Maurício Cardoso, 863

(54)3712-1230

Tempero a Dois

Rua Paraná, 78

(54)98104-3004

Cheff Suprema Restaurante e Pizzaria

Rua Bortolo Balvedi, 149

(54)3321-3337

Lancheria Broch

Rua Sergipe, 120

(54)3321-5560

Sub Conveniência

Avenida Sete de Setembro, 598

(54)3522-6281

Giareton Peixe Frito

Rua Ernesto Caldart, 56, Três Vendas

(54) 99141-9419

Rê-Comendo – Lanches Rápidos

Avenida setembro, 1200

(54)3519-2440

Bistrô Barão



Avenida Sete de Setembro, 80
(54)9919-2360

Master Grill

Avenida Tiradentes, 314
(54)3293-7587

Garapa's Pastelaria

Avenida Sete de Setembro, 1200
(54)3522-1774

Mundo Animal Erechim

Avenida Pedro Pinto de Souza, 351
(54)3712-4363

Baladero Classic American Hot Dog

Avenida Maurício Cardoso, 888
(54)3712-3553

Drive Thru Hamburguer

Rua Porto Alegre, 246
(54)3522-0001

Kami Sushi

Rua Argentina, 320
(54)3712-4887

Restaurante Duetto Grill

Avenida José Oscar Salazar, 27
(54)3712-3318

Dorado Burger



Rua Silvio de Marchi, 108
(54)3193-3272

Bob's

Avenida Sete de Setembro, 1200
(54)3712-3641

Sushi Time

Rua Emilio Grando, 307
(54)2107-6425

Churrascaria Espeto de Prata

BR 153
(54) 3522-1564

Galgo Beer House

Rua Argentina, 141
(54)3519-3209

Churrascaria Filé na Brasa

Avenida Sete de Setembro, 512
(54)9 9121-5180

SubWay

Avenida Mauricio Cardoso, 444
(54)3712-0854

Praça de Alimentação – Master Sonda Schoping

Avenida Sete de Setembro, 1200
(54)3522-1900

Horário de Funcionamento das 11 às 22 horas, inclusive Domingos e Feriados.



Kikão Lanches

Rua Valentim Zambonato, 310

(54)3522-5230

Noster (xis e cia)

Rua Itália, 426

(54)3519-0037

Alto Uruguai

Rua Portugal, 123

(54)3321-5495

Restaurante Prato Fino

Rua Itália, 98

(54)3519-5777

Divino Recheio

Rua Itália, 183

(54)3712-2230

Dom Gabiello Restaurante e Pizzaria

Rua Itália, 129

(54)99135-6115

Restaurante Santa Felicidade

Av. Farrapos, 603

(54)3321-2230

Restaurante Boa Vista

Rua Itália, 150

(54)3321-2469



Castelo Alabardas

Atendimento sob encomenda ou em datas comemorativas.

Rua Angelina Rech Lise, 90

(54)99103-5383

Restaurante Prato Divino

Br 153, KM 47, ao lado da Covenha Caminhões

(54)3522-4146/ (54)9681-2314

Tô com fome

Rua Sergipe, 1647.

(54)99601-1232

Hamburgão

Rua Sergipe, 599.

(54)3712-3519

Restaurante e Petiscaria Aconchego

Rua Pernambuco, 868

(54)99112-0308

Tchê Lanches

Rua Espírito Santo, 670

(54)99119-4067

Tchê Pizzas

Rua Espírito Santo, 670

(54)99119-4067

Taberna Restaurante e Petiscaria

Rua Catharina Basso, 35

(54)3712-3773



Delícia Pizzas

Rua Francisco Lisina, 122
(54)99245-0839

Mini Pizza Rush

Rua Espírito Santo, 228
(54)99127-4140

Cachorrão do Claudião

Av. Sete de Setembro, 1200
(54)3045-2398

Di Roma Pizzeria

Av. Sete de Setembro, 322
(54)99175-4000

Severo Garage Hamburgueria

Av. Tiardentes, 130
(54)3712-2611

Pizza do Edson

Rua Aratiba, 572
(54)3519-4021

Pizzeria e Focacceria Delizie D'Italia

Rua Gaurama, 391
(54)99116-6761

Under House- Cocina Mexicana

Av. Germano Hoffmann, 290
(54)3522-5120



Mirante Pôr do Sol Peixe Frito

Av. José Oscar Salazar, 2800

(54)99927-6733

Restaurante e Petiscaria Bianchi

ERS 477, Estrada Erechim a Aérea

(54)99127-1836

Cheff Jeff

Rua João Carlon, 51

(54) 3712-4772

Erechim

Praça Prefeito Jaime Lago, 91 – Centro

Aberto diariamente a partir das 18 h e 30 min.

(54) 99617 8902

Churrascaria Brasão do Colosso

Avenida Sete de Setembro, 1932.

(54) 3321 9013

Tylapias Petiscaria

Avenida Amintas Maciel, 468

(54) 3519 0378

Cantina Andreola

Rua João Massignan, 108

(54) 999394978

Em tempo: Considerando o número expressivo de contribuintes cadastrados na Secretaria Municipal da Fazenda e utilizando-se da estatística de que o



turista/visitante circula na área central de Erechim, optou-se por elencar os principais estabelecimentos comerciais deste segmento e que tem-se o conhecimento de circulação de público externo.

19.8 SORVETERIA

Sorveteria Mayorka

Av. Sete de Setembro, 551 – Centro

(54)3321-5855

Mix Sorvetes e Açais

Av. Amintas Maciel, 137 – Centro

Chiquinho Sorvetes

Av. Maurício Cardoso, 45 – Centro

(54)2106-8770

Delicata Gelateria Buffets de Sorvetes e Açai

Av. José Oscar Salazar, 821 – Três Vendas

Atacadão do Sorvete Eskimó Três Vendas

Rua, Av. José Oscar Salazar, 1039 – Três Vendas

(54)99995-0484

Meg Lanches e Sorvetes

Av. José Oscar Salazar, 837 – Três Vendas

(54)3522-3649

Che Bello Caffè e Gelato

Av. José Oscar Salazar, 95.

No Supermercado Passarela



Atacadão do Sorvete Eskimó Erechim

Rua Dr. Sidney Guerra, 116 – José Bonifácio

(54) 99174-8409

Milk Mix Sorveteria e Cafeteria

R. Henrique Schwering, 161 – Centro

(54) 99214-7474

Refúgio Açaí

Av. Tiradentes, 130 – sala 04 – Centro

(54) 3519-9658

Em tempo: Considerando o número expressivo de contribuintes cadastrados na Secretaria Municipal da Fazenda e utilizando-se da estatística de que o turista/visitante circula na área central de Erechim, optou-se por elencar os principais estabelecimentos comerciais deste segmento e que tem-se o conhecimento de circulação de público externo.

20. LAZER E DIVERSÃO

Strike Boliche Bar

Avenida Maurício Cardoso, 706

(54)3522-6619

São Bento Conveniência

Rua Argentina, 179

(54)2106-5187

BOCCATO Lanches

Rua Argentina, 80

(54)3519-3333



Bistrô Barão

Avenida Sete de Setembro, 80

(54)99919-2360

Galgo Beer House

Rua Argentina 141

(54)3519-3209

Mosaico Pub

Avenida Maurício Cardoso, 746

(54)3712-2737

Santa Fé Music Bar

Avenida Sete de Setembro, 1598

(54)9 9702-6794

Baha

Rua Henrique Schwering, 81

(54)2106-1066

Bendito Conveniência

Avenida Maurício Cardoso

(54)3712 1436\ (54) 9 9973-5773

Sub Conveniência

Avenida Sete de Setembro, 598

(54)3522-6281

BOGOTÁ

Avenida Comandante Kraemer,85

(54) 3712-3622



Shoty Erechim

Rua Bortolo Balvedi, 87
(54)99243-0340

Dope

Rua Argentina, 60

Via 7

Av. Sete de Setembro, 1400
(54)99157-0419

Veld

Rua João Massignan, 263
(54)3712-4439

V8 Club

Rua João Massignan, 284

Boteco

Av. Maurício Cardoso, 863
(54)3712-1230

Tô no Trabalho

Rua Nelson Ehlers, 131
(54)99207-6926

Movie Arte Cinema

Av. Sete de Setembro, 1200
(54)3321-8466

Las Vegas Rock Bar

Av. Santo Dal Bosco, 37

Clube Caixeiral e Coroas

Rua Severiano de Almeida, 423
(54)3321-2346.

Em tempo: Considerando o número expressivo de contribuintes cadastrados na Secretaria Municipal da Fazenda e utilizando-se da estatística de que o turista/visitante circula na área central de Erechim, optou-se por elencar os principais estabelecimentos comerciais deste segmento e que tem-se o conhecimento de circulação de público externo.

21. ATRATIVOS CULTURAIS

21.1 Praças

Praça é um espaço público livre de edificações, que possibilite recreação e convivência entre os usuários. O município conta com 36 praças, que são espaços de lazer, em alguns casos equipados com academia ao ar livre.

21.1.2 Estação Cultura e Cidadania

A Estação Cultura e Cidadania (ECC) está localizada na Rua São Martinho, 260, Bairro Progresso. Foi o primeiro Centro de Artes e Esportes construído no Estado, e o terceiro do País, servindo como referência para outros municípios.

A ECC conta com área total de cerca de 7.000 m² e agrega em seu espaço físico o Centro de Referência em Assistência Social CRAS, uma sala multiuso, biblioteca, cineteatro com auditório para 60 pessoas, quadra coberta, pista de skate, playground, academia ao ar livre, campo de futebol com alambrado e uma pista de caminhada.

21.1.3 Praça Agenor Lorenzetti: aprovada através da Lei Municipal 2196\89. Constitui a mesma área de terreno da Praça Silvio Viero, entretanto com duas denominações. O imóvel citado encontra-se diante da Igreja São Pedro e é limitado pela Avenida Tiradentes e pela Rua Henrique Schwering.

21.1.4 Praça Amélio Avelino Frizzo: aprovada através da Lei Municipal 2346\91. Entregue a população no ano de 1991. Localiza-se no Bairro Koller. A praça se limita com as ruas Thomas Slongo, Henrique Olczeski, Antônio Busetto e Severino Sartor.

21.1.5 Praça Ana Cruz Zambonato Educadora: Aprovada através da Lei Municipal 3269\00. Foi entregue a população no ano de 2000. Localizado no bairro Cerâmica. As limitações desta Praça são: ao Norte com uma chácara, ao sul, Rua Jorge Berdian, leste, rua Jacob Luis Busatta, oeste, Rua Léo Lerner.

21.1.6 Praça Antônio Sirena: aprovado através da Lei Municipal 2919\97. Localiza-se no bairro Linho e foi entregue para a população em 1997. Possui as seguintes confrontações: ao norte com lote nº 3, ao sul lote nº 4, leste Rua João Batista Cantele Filho, oeste uma sanga. Localiza-se na chácara nº 10, do Polígono Pinhalzinho.

21.1.7 Praça Artemísio Molossi: aprovada pela Lei Municipal 2498\92. Foi entregue a comunidade no ano de 1992. Não possui nenhum sinal oficial. Possui confrontações com a rua Victório Guella e rua Leonildo Ronchetti. Localizada no Bairro Bela Vista.

21.1.8 Praça Lord Baden Powell: aprovada pela Lei Municipal 2314\91. Localizada no centro, próximo ao Viaduto Rubem Berta. Lord Baden Powell foi o fundador do escotismo.

21.1.9 Praça da Bandeira: Está localizada em frente a Prefeitura. É o ponto central do traçado urbano de Erechim. É palco para os mais diversos eventos da cidade. Antes o espaço reverenciava o descobridor da América Cristóvão Colombo, hoje trata-se do Pavilhão Nacional, inaugurado em 07 de setembro de 1998, com seus 14 panos e 35 metros de altura, visto de qualquer ponto da cidade, que justifica o nome do logradouro. Foi durante a primeira administração de José Mandelli Filho 1951/1955 que a Praça Cristóvão Colombo, foi totalmente

remodelada e recebeu o nome de Praça da Bandeira. O projeto paisagístico foi do engenheiro e urbanista, Francisco Riopardense de Macedo que previu a instalação de um Chafariz. Para embelezar mais o local o prefeito Mandelli, adquiriu em Minas Gerais a fonte que, a noite, ilumina a Praça com jatos de águas coloridos.

Entre os elementos da Praça, existe um painel, com dimensões de 8,50 cm por 12,50 cm, executado na pavimentação da praça em calçamento petit pavê. Este projeto, foi executado com pedrinhas brancas e pretas em fundo de pedras vermelhas, representando uma cena da colônia. Esta técnica foi muito usada na antiga Grécia e Roma para revestimentos de pisos e paredes em desenhos que representavam cenas da época. O local abriga também a Pira da Pátria, o Busto e a Carta Testamento em homenagem a Getúlio Vargas.

21.1.10 Praça Boleslau Skorupski: aprovada através da Lei Municipal 2302\91, a Praça Boleslau Skorupski, foi inaugurada em 18 de maio de 1991, na área central da cidade, limitando-se com as ruas Portugal, Arnaldo Zordan e a Avenida Maurício Cardoso. Possui três ilhas de bancos, sendo uma com caramanchão. Possui como atrativo turístico, o Carro de Combate X-1 (Tanque de Guerra) que foi inaugurado em 24 de abril de 2005, através da doação do Exército Brasileiro em parceria com a 10ª Circunscrição do Serviço Militar. É uma homenagem aos 25 anos da Associação dos Reservistas de Erechim. Lê-se a inscrição “Brasil, acima de tudo”. A denominação da Praça homenageia um dos grandes Erechinenses, pioneiro na instalação de luz elétrica em propriedades rurais. No início dos anos 60, levava cinema as cidades do interior.

21.1.11 Praça Daltro Filho: limita-se com a Avenida Pedro Pinto de Souza, ruas Silveira Martins e Cezário de Oliveira de Mattos. Em 2012, foram criados espaços de lazer para a família, a prática de esportes e um espaço exclusivo para passeios com animais. O espaço conta com uma pista de bike cross, de skate, academia ao ar livre, quadra de basquete e brinquedos infantis. Em 2019, uma nova remodelação aconteceu na Praça. Com 10 mil metros quadrados, o local conta com sistema de videomonitoramento com câmeras, iluminação com tecnologia LED, passeio de basalto, piso tátil, pista compartilhada de manobras de skate,

bicicleta e patins, minianfiteatro com arquibancada com capacidade para 60 pessoas, espaço pet cercado, quadra poliesportiva, playground, academia, sanitários masculino e feminino modernos e sala de taxistas.

21.1.12 Praça Elida Zanin: aprovada através da Lei Municipal 4292\08. Localiza-se no bairro Esperança.

21.1.13 Praça Ernesto Leôncio Todeschini: aprovada através da Lei Municipal 2788\96, está situada no loteamento Paiol Grande. Foi entregue para a população no ano de 1996. Suas confrontações são a Rua José Duran Abal e Avenida José Oscar Salazar.

21.1.14 Praça Ernesto Pedrollo: aprovada através da Lei Municipal 2294\91. Foi entregue a comunidade em 1992. Possui em seu centro um pinheiro. A área desta praça é limitada pela Avenida XV de Novembro, Rua Duque de Caxias. Está situada em frente ao Cemitério Municipal.

21.1.15 Praça Fioravante Domingos Pértile: aprovada através da Lei Municipal 2977\97. Na placa em bronze, a escrita: “Praça Fioravante Domingos Pértile-Pioneiro-1900-1972”. Está localizada no Bairro Bela Vista e tem como confrontações: Rua Silvio de Marchi e José Sponchiado.

21.1.16 Praça dos Imigrantes: a Praça dos Imigrantes está localizada entre as ruas Marcos Uchoa e José Giacomini. Nela se encontram os bustos dos imigrantes, Adam Chicocki, Atilio Assoni, Bortolo Balvedi, João Achyles Massignann e João Carlon, além do monumento ao Biênio da Colonização e Imigração Polonesa.

- **Adam Cichocki:** nasceu na Polônia em Cracóvia, no ano de 1888 e faleceu em Erechim no ano de 1931. Chegou a Erechim, em 1910. Figura presente nas iniciativas da cidade, como a Igreja Matriz São José. Estabelecido com casa de Comércio – Casa Polonesa, era referência. Foi um dos fundadores da Sociedade Instrutiva e Recreativa Rui Barbosa, em 12 de abril de 1931, que inicialmente, denominava-se Mikolaj Koppernik.

- **Attílio Assoni:** nasceu na Itália, no ano de 1866. Chegou ao Brasil em 1873, e em Paiol Grande, atual Erechim, em 1903. Em 1906, empreendeu no ramo serralheiro e comercial. Faleceu em 1943.
- **Bortolo Balvedi:** nascido na Itália no ano de 1872, chegou no Brasil, em 1879, e em Paiol Grande, atual Erechim, em 1911. No ano de 1913, começou uma fábrica de bebidas e que, após alguns anos seria a Indústria de Bebidas Balvedi Ltda-referência histórica e econômica da região do Alto Uruguai.
- **João Achilles Massignann:** nasceu na Itália em 1871. Chegou no Brasil em 1880, radicando-se em Lagoa Vermelha, e, em 1916, instalou-se em Paiol Grande, atual Erechim com uma casa de comércio. Dez anos depois, inaugurou uma agência de automóveis da Ford Motor Company, contribuindo significativamente com a economia e projeção do município.
- **João Carlon:** nasceu em Santa Tereza, Rio Grande do Sul em 1890 e chegou em Erechim no ano de 1924, em plena colonização de Boa Vista do Erechim, hoje Erechim. Possuía uma pequena fábrica de facas e canivetes, evoluiu para uma fábrica de peças para veículos de tração animal. Em 1936, ampliou a indústria passando a ser Molas Carlon, sendo João Carlon, um pioneiro no município, considerando que, por muito tempo esta era a única fábrica de molas do estado.
- **Monumento Biênio da Colonização e Imigração Polonesa:** réplica reduzida de um monumento que existe em Varsóvia, foi construída em 1976, tem o formato de uma mão. É uma homenagem da Sociedade Instrutiva e Recreativa Rui Barbosa, ao município, pelo transcurso do LXVI aniversário da chegada da primeira leva de imigrantes poloneses a Erechim 1910-1976.



21.1.17 Praça Jayme Lago: denominada Praça Prefeito Jayme Lago, através da Lei Municipal 2.262\90, tem sido local da realização de eventos públicos como a Feira do Livro e, de eventos corporativos promovidos por grandes empresas de Erechim. Dispõe de atrativos como academia ao ar livre, brinquedos, palco para shows e apresentações. Aos domingos, o entorno da Praça é fechado, desviando o trânsito para as laterais da Avenida Sete de Setembro, objetivando dar maior segurança as famílias que buscam por lazer no local. A Praça Prefeito Jayme Lago, delimita-se com as ruas Distrito Federal, Goiás, Campos Sales e Euclides da Cunha, assentada sobre a Avenida Sete de Setembro. A Praça está em reformas desde 2020, e dentre as mudanças estão: o novo palco com cobertura; pavimentação, academia e playground, paisagismo, instalações hidrossanitárias, instalações elétricas, entre outros.

21.1.18 Praça Jandir Antônio Pezzutti: aprovada pela Lei Municipal 2.611\94. Suas confrontações são ao norte Avenida Salgado Filho com os lotes 31 e 33, sul com lotes 1A e 1B da Rua Padre Feijó, leste Rua Marcílio Dias, oeste lotes 25^a, 25B, 25 C.

21.1.19 Praça Jerônimo Cantele: aprovada através da Lei Municipal 2507\92. Localizada no Bairro Linho. Não há nenhuma demarcação sobre a mesma. As confrontações são: Rua Antônio Webber, Rua Carlos Rossi, Rua Demétrio Acosta e Rua Dirceu José Lopes.

21.1.20 Praça João Goulart: aprovada através da Lei Municipal 1651\78. Localizado no Bairro Bela Vista. Suas confrontações são: Rua Roberto Manoel Zaffari, Rua Angelo Guella e rua Carlos Irineu Pietá.

21.1.21 Praça Jonas Sganzerla: aprovada pela Lei Municipal 2488\92. Localizada no Bairro Linho. As confrontações são: Rua Machado de Assis, esquina com Rua Sergipe. Possui uma área cercada, sem placas indicativas.

21.1.22 Praça José Bigolin: Benemérito, aprovada pela Lei Municipal 2338\91, foi entregue à comunidade em 14 de agosto de 1991. Nela há um campo de futebol de salão cercado de tela, com mais de três metros de altura. Localizada em frente ao Cemitério.

21.1.23 Praça Júlio de Castilhos: A Praça Júlio de Castilhos está localizada no Centro. limita-se com a Avenida Maurício Cardoso e a Rua Joaquim Brasil Cabral. Foi remodelada e entregue a população em 02 de dezembro de 1985. Entre seus atrativos estão: palco para apresentações, local para chimarrão e conversa com os amigos e o Monumento em homenagem aos 100 anos de Erechim. O Monumento foi inaugurado no dia 1º de maio de 2019, e quem assina a obra é o artista plástico Harrysson Testa. **A obra e o artista:** O monumento, conforme explica o autor, retrata o Castelinho da Praça da Bandeira. Foi produzido com um conjunto de 100 tubos de aço inox e aproveita o vão do espelho d'água.

21.1.24 Praça Juscelino Kubitschek: localizada no Bairro Koller. Aprovada através do Decreto 781\76. As confrontações desta praça são: Rua Léo Neuls, Rua Alberto Von Muller, Rua Olívio Noal e Rua Dr. Raimundo Zanin.

21.1.25 Praça Léo Stumpf: aprovada pela Lei Municipal 3169\99, localizada no bairro Koller tendo como confrontação ao norte uma chácara, ao sul, Rua Jorge Berdian, leste, Rua Jacob Luiz Busatta, e a oeste com a Rua João Lerner.

21.1.26 Praça Lourenço Bergamim-Tropeiro: aprovada pela Lei Municipal 2361\91. Localizada na Rua Itália, esquina com Antenor Pedrollo.

21.1.27 Praça Margarida Caldart: aprovada através da Lei Municipal 2489\92. Localizada no Bairro Morro da Cegonha, possui limitações com a Rua Fiorinda Campagnolo e outras confrontações que não são ruas.

21.1.28 Praça Mariano Wilk - Marceneiro: aprovada através da Lei Municipal 3369\00. Localizada no Bairro Esperança. Esta Praça está localizada próximo ao Silo Subterrâneo. Suas confrontações são: Rua Luís Zanela e outras confrontações que não são ruas.

21.1.29 Praça Neri Tirello: aprovada pela Lei Municipal 3565\03. Localizada no Bairro Triângulo.

21.1.30 Praça Osvaldo Aranha: aprovada pela Lei Municipal 2647\94. Localizada no Bairro José Bonifácio. Suas confrontações são Avenida Comandante Kraemer, Rua José Reinaldo Angonese e Gregório Devens.

21.1.31 Praça Redenzio Floriani Zordan: aprovada através da Lei Municipal 2318\91. Localizada no Centro. Suas confrontações são Avenida Maurício Cardoso e Rua Portugal. Ao atravessar a Rua Portugal, encontra-se a Praça Redenzio Floriani Zordan, criada através da Lei Municipal 2.318, de 1991, com árvores de grande porte, ipês e Jacarandás e o Monumento dedicado ao pioneiro do comércio e indústria de Erechim, Redenzio Floriani Zordan- Comerciante.

21.1.32 Praça Ricieri Fracaro: aprovada pela Lei Municipal 2513. Localizada no Centro. Suas confrontações são Avenida XV de Novembro, esquina com Gonçalves Dias.

21.1.33 Praça Sérgio Benito Maccagnini: aprovada pela Lei Municipal 5184\12. Localiza-se no bairro Cerâmica.

21.1.34 Praça Silvio Viero: aprovada pelo decreto 755\76. Localiza-se no Centro.

21.1.35 Praça Dr. Valmor Taglietti: aprovada pela Lei Municipal 3163\99, em 24 de julho de 1999. Localizada na Rua Domingos Donida Filho, Bairro Bela Vista.

21.1.36 Praça Vera Cruz: aprovada pela Lei Municipal 2203\89. Esse terreno forma um triângulo e é limitado pela Avenida Quinze de Novembro, Rua Carlos Gomes e Rua Acre. O ângulo agudo, formado pelo terreno, aponta para a Rua Duque de Caxias.

21.1.37 Praça Vida Nova: aprovada pela Lei Municipal 164\96. Localiza-se no Centro, na Rua Marcílio Dias.

21.2 Parques

O município possui apenas um parque:

21.2.1 Parque Municipal Longines Malinowski: O parque de 24 hectares preserva um fragmento importante do bioma Mata Atlântica, com espécies arbóreas como ipês, angico, xaxim, grápia, guavirova, cerejeira, jabuticabeira e araucária que é uma vegetação típica da região Alto Uruguai. Localizado na parte central da cidade, limitando-se com as ruas Henrique Dias, Anita Garibaldi, Pernambuco e Comandante Kraemer. A área foi doada pelo Estado ao Município de Erechim, através da Lei Municipal 267, de 09 de agosto de 1948, com o objetivo de criar um parque municipal.

A denominação Longines Malinoswski, é homenagem a um funcionário da Comissão de Terras, que, como agrimensor, desenhista e projetista, plantou no parque cerca de 1.000 espécies nativas de vários lugares do país.

O Parque conta com uma área de lazer com espaços para crianças, jovens e adultos e uma ciclo faixa que é usada por ciclistas em determinados horários. A entrada é pela Rua Pernambuco. Estão disponíveis no parque 20 bicicletas para quem desejar fazer passeios pela ciclo faixa. É possível também fazer caminhadas no local acessando o parque pela Rua Pernambuco. O Parque conta com monitoramento.

21.3 Largos

A cidade conta com nove (09) Largos que são: Largo Celso Testa, Largo José Mandelli Filho, Largo Pedro Alexandre Zaffari, Largo Leonel Adelino Tedesco-Expedicionário, Largo Vêneto, Largo Pastor Valério de Lourenço Martins, Largo Valério Schillo- Educador, Largo Deputado Affonso Tacques, Largo André Arpini – Pioneiro.

21.4 Monumentos

21.4.1 Maior Bola Estática em um Estádio de Futebol no Mundo

Inaugurada em 2015, a maior bola estática em um estádio de futebol no mundo, tem dimensões de 3,5 metros de diâmetro, superando então a bola construída no estádio Mané Garrincha, em Brasília que possui 2,2 metros de diâmetro. A bola construída no Colosso da Lagoa, pesa uma tonelada e é feita toda em aço. Os idealizadores desse monumento são Reinaldo Sartore e Oswaldino Fuzinato.

Em 2015, o monumento foi escolhido entre os 10 atrativos do Estado para comemorar o Dia Mundial do Turismo. Todas as regiões do Rio Grande do Sul, participaram da votação por meio de ações da Secretária de Estado de Turismo.



21.4.2 Viaduto Ruben Berta

Inaugurado em 30 de abril de 1968, no cinquentenário de Erechim. Em homenagem a Ruben Berta, um dos fundadores da Varig – Viação Aérea do Rio Grande do Sul. Essa companhia auxiliou Erechim na ampliação e melhoramento do Aeroporto Comandante Kraemer. A pintura do mural do Viaduto, foi feita por Ivone Demoliner e Rosicler Machado, vista pela Rua João Massignan, e pela Rua Germano Hoffman, de Mara Ferreto. O tema: Colonização, Data de Execução 1988, aos 70 anos de Erechim. A pintura do guarda-corpo do Viaduto foi realizada em 2018, pelos mãos do artista plástico Vanderlei Provin, em uma homenagem aos 100 anos de emancipação de Erechim e as etnias que colonizaram o município.



21.4.3 Carro de Combate X 1

Colocado na Praça Boleslau Skorupski, em 24 de abril, de 2005. Doado pelo exército através da 10ª Circunscrição de Serviço Militar, em homenagem aos 25 anos da Associação Brasileira dos Reservistas de Erechim. Lê se a inscrição: “Brasil acima de tudo”.



21.4.4 Homenagem ao Colono

Localizada no início da Avenida Maurício Cardoso, foi inaugurado em 28 de novembro de 1953, durante a 3ª Festa Nacional do Trigo. O monumento foi inaugurado por João Caruso, e é de autoria de Vasco Prado. Os dizeres da placa: “Ao defrontares com este símbolo pensa naqueles que, alheios aos gozos mundanos, só tem com glória o suor de seu esforço”. Victório E. Ricciardi.



21.4.5 Monumento ao Chimarrão

Inaugurado em 20 de setembro de 2006, o monumento do Chimarrão está localizado em frente à Câmara Municipal de Vereadores. O monumento faz referência a cultura e ao hábito do chimarrão no município de Erechim. Inserido no tradicionalismo gaúcho. Confeccionado em fibra de vidro, a cuia tem 1,97 m de altura, enquanto a chaleira com o suporte atinge 2,20 m.



21.4.6 Monumento à Mãe

Monumento localizado no Largo, em frente ao Corpo de Bombeiros de Erechim. Foi inaugurado em 09 de maio de 1976, homenageando a Mãe no ano Internacional da Mulher. Trata-se de uma senhora, afagando seu filho ao colo, com um filho ao colo. Abaixo da figura está a seguinte inscrição “Mãe, entre todas as manias que temos, a maior delas é gostar de você”. A foto abaixo, é de 2021, ano que o Monumento foi restaurado.



21.4.7 Monumento Homem Voltado ao Futuro

Localizado junto a Universidade Regional Integrada do Alto Uruguai e das Missões-Campus de Erechim. O monumento “O homem voltado ao futuro” inaugurado em 22 de maio de 2001. Trata-se de uma homenagem ao arquiteto

Oscar Niemeyer, nos seus 90 anos, feito pelo Movimento dos Artistas Plásticos de Erechim (MAPE), do Instituto de Arquitetos do Brasil (IAB) e da URI Erechim. A obra foi projetada pelo MAPE e pelo IAB Erechim e executada pelo artista plástico erechinense Harryson de Carli Testa. Uma equipe de profissionais da área foi ao Rio de Janeiro para entregar uma réplica da obra a Oscar Niemeyer.

Na placa abaixo do monumento se lê: “Homem criador-Espaços, mãos e ideias para um mundo melhor”. Homenagem do MAPE, URICER E IAB Erechim, a vida, obra, arte e poesia do arquiteto do século XX Oscar Niemeyer.



21.4.8 Avião T 6 – 1259 NA-North American

O Avião T-6 1259-NA, está colocado entre a Praça Prefeito Jayme Lago e a Escola Estadual Haideé Tedesco Reali. É uma homenagem aos aviadores da FAB. Foi doado ao Município pelo Ministério da Aeronáutica e da solicitação do então Presidente do Lions Clube Erechim Centro Dr. Albano Armando Frey.

O monumento é histórico da Segunda Guerra Mundial e foi utilizado para treinamento dos pilotos da FAB entre os anos de 1942 e 1976 para treinamento avançado de pilotos de Esquadrilha da Fumaça, patrulha, tiro e bombardeio.



21.4.9 Monumento Erechim 70 anos e Colégio Franciscano São José- 65 anos

Inaugurado em 30 de abril de 1988, o monumento se localiza no canteiro central da Av. XV de Novembro, defronte ao Colégio São José. Possui uma placa em homenagem aos 70 anos de emancipação de Erechim, e aos 65 anos do Colégio Franciscano São José.



21.4.10 Monumento à Árvore

Localizado no largo ao lado da Praça Prefeito Jayme Lago. Foi inaugurado em 21 de setembro de 1985, data em que se comemora o Dia da Árvore, durante a administração do prefeito Jayme Luis Lago e vice-prefeito Arlindo Madalozzo. Tendo como realizadora do projeto a vereadora Carlinda Poletto Farina.

21.4.11 Largo e Memorial Valério Schillo

Inaugurado em 18 de dezembro de 2009, o monumento é obra do artista plástico Harryson Testa. Está localizado no Largo entre o Castelinho e a Escola Municipal Barão do Rio Branco. Retrata a religião, a família e escola, pilares do saudoso Educador Valério Schillo, que foi o fundador de diversas Universidades Anglicanas.

21.4.12 Monumento ao Movimento Escoteiro

Localizado ao lado do Viaduto Rubem Berta, o monumento ao Movimento Escoteiro Mundial, foi inaugurado em 03 de agosto de 2009, e encontra-se junto a Praça Lord Baden Powell, instituída através da Lei Municipal nº 2314\91. Lord Baden Powell (1857-1941) foi tenente-general do Exército Britânico, fundador do Escotismo. Neste espaço público o grupo de escoteiros Tupinambás, realiza suas atividades.

21.4.13 Monumento ao Escotismo a Flor de Lis

Localizado no lago Pastor Valério de Lourenço Martins, entre a Praça Prefeito Jayme Lago e o Monumento do Avião, a flor de Lis.

21.4.14 Monumento em Homenagem aos Bombeiros

Ao completar 50 anos de atuação em Erechim em dezembro de 2017, o Corpo de Bombeiros Militar do Rio Grande do Sul (BM – RS), inaugurou uma estátua que concretiza as homenagens aos soldados Bombeiros do mundo todo.

A escultura, que se encontra no quartel-general, em frente a Praça Prefeito Jayme Lago, mostra um soldado resgatando um homem e o carregando em seus ombros, em tamanho real. O monumento foi idealizado e construído pelo soldado Dair Gutowski. A estátua pesa aproximadamente 4 toneladas e foi esculpida em ferro, concreto e argamassa e com uma faca de cozinha fez os detalhes. Executou a obra em cerca de dois anos e meio.

21.4.15 Monumento ao Jornaleiro

O monumento ao jornaleiro está localizado na segunda quadra da Avenida Mauricio Cardoso. Inaugurado em 30 de abril de 1952, por ocasião do 34º aniversário do município. Obra do escultor italiano Mateo Tonietti. Oferecida ao município pela senhora Gelsomina Noal Carraro, esposa de Estevam Carraro, que fundou o primeiro jornal de Erechim, em 26 de outubro de 1929. O monumento restaurado há 20 anos, está consagrado pelo senso comum como O Pequeno Jornaleiro.



21.4.16 Chafariz

O Chafariz foi construído em 1953 através de um projeto trazido da Itália por Pedro Paulo Mandelli é um ponto de referência na Praça da Bandeira. Na época de sua inauguração foi notícia em várias revistas, sendo considerada, uma das poucas fontes luminosas da América do Sul, com a mesma variação de figuras e cores.



21.4.17 Busto do Presidente Getúlio Vargas com Carta Testamento

Doada pelo então governador do Estado, Leonel Brizola, o Busto e a Carta Testamento datam de 05 de julho de 1955 e de 1º de maio de 1961. Em uma das placas se lê “A sanha dos meus inimigos, deixo o legado da minha morte. Levo o pesar de não ter podido fazer pelos humildes tudo aquilo que desejava - Getúlio Vargas - Presidente do Brasil”.



21.4.18 Bandeira Nacional

Justificando o nome desta praça, em 07 de setembro de 1998, foi erguido um mastro de 36 m de altura, sustentando um Pavilhão Nacional de 14 panos, medindo 6,30 m por 8,96 m.



21.4.21 Monumento do Obelisco

Localizado no Canteiro Central da primeira quadra da Avenida Maurício Cardoso, foi inaugurado em 07 de setembro de 1922, como forma de homenagear o primeiro centenário da independência do Brasil 1822-1922.

21.4.22 Busto a Tiradentes

Localizado no canteiro central da Avenida Maurício Cardoso, entre as Praças Júlio de Castilhos e Boleslau Skorupski, o Busto em homenagem a Joaquim José da Silva Xavier – Tiradentes foi inaugurado em 21 de abril de 1950. Na placa em bronze a inscrição “A Tiradentes MDCCXCII(1791), Precursor e Mártir da Independência”. Anualmente, em 21 de abril, a Liga de Defesa presta homenagem ao mártir.



21.4.23 Busto Affonso dos Santos Tacques

Localizado no entorno da Praça da Bandeira, entre a Catedral São José e a Prefeitura Municipal de Erechim, o busto faz homenagem a Affonso dos Santos Tacques, nascido em Palmeiras das Missões em 1914, e, falecido em Erechim, em 2003. Professor, comerciante e industrial, teve o mérito de implantar as primeiras obras de eletrificação rural no Norte e Nordeste do Rio Grande do Sul. Foi vereador e deputado estadual, dedicando-se ao desenvolvimento socioeconômico e cultural da região norte.



21.4.24 Monumento Marco Rotário

Construído no acesso da cidade, pela Avenida Sete de Setembro, indica a existência dos Clubes Rotários em Erechim. A Roda Rotária simboliza a universalidade do Rotary, circunda o planeta terra que Aparece em seu âmago, numa demonstração de internacionalidade e alcance mundial: os vinte e quatro dentes representam as 24 horas diárias, que cada rotariano, tem para desfrutar e compartilhar o prazer de servir.

Os seis raios representam: 1 – família, 2 – ação, 3 – amizade, 4 – Profissão, 5 – Religião e 6 – Instituição.



21.4.25 Busto Paul Percy Harris

Localizado na primeira quadra do canteiro central da Avenida Maurício Cardoso, o busto de Paul Percy Harris, foi inaugurado em 23 de fevereiro de 2005. Paul Percy Harris fundou o Rotary internacional em Chicago, em 23 de fevereiro de 1905, com o objetivo de transformar os relacionamentos profissionais em amizades.

O monumento é uma homenagem aos 100 anos de fundação do Rotary Internacional. Constam os clubes atuantes na cidade Rotary Clube Erechim, Rotary Clube Paiol Grande, Rotary Clube Três Vendas, Rotary Clube Boa Vista e Rotary Clube Alto Uruguai. Traz a inscrição: Lembra-te da paz.



21.4.26 Leão

O leão, símbolo do Lions, sentado sobre uma pedra bruta, segurando a placa oficial da organização com a pata direita. Está localizado no largo Celso Testa, em frente a 15ª Coordenadoria de Educação e a Praça da Bandeira.



21.4.27 Associação Internacional de Lions Clube

Monumento localizado na Avenida Maurício Cardoso, no canteiro acima de onde se localiza o monumento ao jornalista, identifica os clubes atuantes em Erechim: Lions Clube Erechim Centro, Lions Clube Erechim Cinquentenário, Lions Clube Erechim Imigrante e Lions Clube Erechim Imigração. Foi inaugurada em 2005, por ocasião da 35ª Convenção do Distrito LD – 7, que homenageou Gilson Edy Carraro em 23 de abril de 2005.

21.4.28 Monumento à Bíblia

Inaugurado em 22 de setembro de 1995, o monumento a Bíblia está localizado na Praça Júlio de Castilhos e, em forma de estante em um pedestal, com os 10 mandamentos de Deus, repousa uma Bíblia Aberta. Na transcrição, o Livro de Êxodo 20: 2-6.

21.4.29 Monumento Biênio da Colonização e Imigração Polonesa

Trata-se de uma Réplica reduzida de um monumento que existe em Varsóvia, foi construída em 1976, tem o formato de uma mão. É uma homenagem da Sociedade Instrutiva e Recreativa Rui Barbosa, ao município, pelo transcurso do LXVI aniversário da chegada da primeira leva de imigrantes poloneses a Erechim 1910-1976.

21.4.30 Pórtico Cidade dos Povos

Fundado em 22 de dezembro de 2008, o portal localizado em um dos acessos na área central da cidade, foi escolhido através de Concurso Público, realizado em 2008 pela Prefeitura Municipal de Erechim. O projeto da arquiteta Zoimar Subtil dos Anjos, possuem adornos colocados nos picos das pirâmides que remetem ao Castelinho. O Pórtico Cidade dos Povos, está localizado na Avenida Sete de Setembro.



21.4.31 Monumento às Vítimas da Boate Kiss

O Monumento as vítimas da Boate Kiss, foi erigido no Seminário Nossa Senhora de Fátima, em 1º de maio de 2013, em homenagem as 247 vítimas do incêndio ocorrido na Boate Kiss em Santa Maria. Eregido pela 19ª Região Tradicionalista. Nele constam os seguintes dizeres: “No ano diocesano e da Jornada Mundial da Juventude no Brasil, a lembrança da 19ª Região Tradicionalista, do MTG, as vítimas da tragédia em Santa Maria”, “Um dia a saudade deixa de ser dor e vira história para contar e guardar para sempre. Algumas pessoas sim são eternas no coração da gente”. Erechim 1º de maio de 2013.

21.4.32 Monumento em Homenagem ao Centenário de Erechim

O Monumento em Homenagem ao Centenário de Erechim foi inaugurado em 01 de maio de 2019, dentro das festividades dos 101 anos do município. Está localizado na Praça Júlio de Castilhos e concebido pelo artista Harrysson de Carli Testa.

O espelho d'água desativado da Praça, está sendo reaproveitado e integrará o conjunto composto por 100 tubos de aço inox que partem da reprodução estilizada de um dos cartões-postais do município, o Castelinho.

Cada tubo representa um ano deste período histórico e eles ascendem como sinal de progresso e continuidade. Já o espelho d'água remete a transparência que deve ser a base dos poderes públicos.



21.5 Etnias

O trabalho contínuo de transmissão de conhecimentos acerca de hábitos, história e costumes e cultura dos antepassados, permite que estas informações sejam repassadas entre as gerações realizando uma ponte entre passado e futuro.

21.5.1 Etnia Italiana

- **La Piave FAINORS – Federação das Associações Italianas Vênetas do Norte e Nordeste do Rio Grande do Sul.**

Rua Nelson Ehlers, 95.

Telefones: (54) 3321-2709/ (54)3321-2606/ (54)9169-9772

E-mail: fainorserechim@gmail.com

- **Associazioni Veronesi Nel Mondon**

Rua Leo Neuls, 935.



Telefone: (54) 9946-0904

E-mail: veronesierechim@hotmail.com

- **Grupo Gillè**

Rua Pedro Aita, 49- Bairro José Bonifácio.

Telefone: (54)3321-5257/ (54)9999-5588

E-mail: laurindolucion@yahoo.com

- **Coral Veneto Stella Alpina**

Rua Castro Alves, 211.

Telefone: (54)2106-1200/ (54)98402-5311

E-mail: andre@erechim.com.br

21.5.2 Etnia Alemã

- **Grupo Alles Blau**

Rua Washington Luiz, 286.

Telefone: (54)3522-2987/ (54)2106-8004

E-mail: isolde@via-rs.net

- **OASE – Organização das Mulheres Luteranas**

Telefone: (54)3519-6174/ (54) 99957-5159

- **Grupo de Danças Folclóricas Alemãs Chopp e Dança**

Rua Euclides Maragno, 234-Bairro Cerâmica

Telefone: (54)2107-8242/ (54)/ (54) 9182-7154

E-mail: andrekening@hotmail.com

- **Grupo Folclórico Alemão Kleine Heide**

Rua Jerônimo Teixeira, 359

Telefone: (54)3321-1701/ (54)9137-9747

- **Sociedade Germânica de Erechim**

Rua Andradas, 188

Telefone: (54)3321-1127

E-mail: marleicarmen@hotmail.com

21.5.3 Etnia Israelita

- **Sociedade Beneficente Israelita de Erechim**



Av. Pedro Pinto de Souza, 131

Telefone: (54) 3522-1401/ (54) 99151-0759/ (54) 99982-1160

E-mail: lorien@mmla.agr.br

21.5.4 Etnia Afro

- **Mene**

Rua João Tormen, 500

Telefone: (54)99629-3324

E-mail: psicologamonique@outlook.com

- **Povo de Angola**

Rua Joaquim Brasil Cabral

Telefone: (54) 99611-7378

E-mail: capoeiraerechim@hotmail.com

21.5.5 Etnia Russa

Igreja Pentecostal Russa do Brasil

Rua Elisa Vacchi, 102 – Bairro Três Vendas

- **Coral Adulto Brilho Celeste**

Telefone: (54) 9618-1501

- **Juventude Russa do Brasil**

Presidente: Rafael Abramczuk

Rua Elisa Vachi, 120-Bairro Três Vendas

Telefone: (54) 99151-5219/ (54) 98115-2261/ (54) 3522-7537

E-mail: maiarachuk1@gmail.com

21.5.6 Etnia Polonesa

- **Sociedade Instrutiva e Recreativa Rui Barbosa – Fundada em 12 de abril de 1931.**

Rua Henrique Schwering, 143

Telefone: (54)3321-4649 ou 999822044

www.jupem.com.br



E-mail: niltongroch@gmail.com

- **Grupo de Canto Stare i Wesole Wiarusy – Fundado em 25 de dezembro de 1967.**

Rua Henrique Schwering, 143

Telefone: 54-3321-3057 / 99111-7130 (Regente: Leocádia Olczewski)

E-mail: vandagroch@gmail.com

- **Folclórico Polonês de Erechim – JUPEM – Fundado em 06 de maio de 1968.**

Rua Henrique Schwering, 143

Telefones: 54 3321 4649 / 99178 5811 / 99992 3250

E-mail: jupem.erechim@gmail.com / monicakieling@yahoo.com.br

marinezcgiacomel@gmail.com

- **Centro de Língua Cultura Polonesa – Fundado em 09 de março de 1991.**

Rua Henrique Schwering, 143

Aulas: Escola Estadual de 1º. E 2º. Graus JB e na Sociedade

Telefone: 54-3519-7785 / 99618-2707 - Responsável: Bernardete Maria Popoaski

e-mail: bernardetem@hotmail.com

- **Grupo da Melhor Idade “Rui Barbosa” - Fundado em 25 de abril de 1995.**

Rua Henrique Schwering, 143

Telefone: 54 3321-1297 – Maria Fardo/ Suzana Szykaruk – 3321 4739 / 99995 7865

E-mail: szynkarukadriano@gmail.com

21.6 Centro de Tradições Gaúchas- CTG

- **CTG Espora de Prata**

Foi fundado em 20 de setembro de 1977.

Endereço: BR 153 km 49, 625

Telefone: (54) 3522-4388

- **CTG Galpão Campeiro**

Fundado em 06 de dezembro de 1952. É o CTG mais antigo do Alto Uruguai Gaúcho e o oitavo mais antigo do Estado. O primeiro patrão do CTG foi Hugo Ramirez.

Endereço: Rua Isidoro Castilhos, 323

Telefone:(54)3321-3489

- **CTG Sentinela da Querência**

Fundado em 20 de abril de 1986. Possui estrutura para bailes e jantares. Os Departamentos Campeiro, Esporte, Cultural, Artístico e Social junto a Patronagem desenvolvem um trabalho que busca cultuar e repassar as tradições gaúchas. Tem como lema “De querência em querência cultuando as tradições”.

Endereço: Rua Henrique Pedro Salomoni 21 – Bairro Frinape

Telefone: (54)3522-2544

- **CTG Os Campêro**

Fundado em 25 de março de 2001 pelos amigos Luiz Ubiratan Hepp, Rafael Rigo, Evandro Correa e Tobias Biazi, visando cultuar as tradições do Estado. O lema do CTG é “Cultuando as tradições através da amizade”. Possui um quadro de 150 sócios. Destacam-se pelas atividades artísticas e pelas cavalgadas.

- **CTG Recanto dos Taurus**

Endereço: Antonio Gauer, 1195, Parque dos Viajantes

Telefone: (54)3321-5469

- **CTG Grupo Nativo Farroupilha**

Endereço: Av. Amintas Maciel, 98

Telefone: (51)3226-0618

- **CTG Heróis de Ibirapuitã**

Endereço: Duque de Caxias, 94.

21.7 Grupos Tradicionalistas

21.7.1 Os Monarcas

O Conjunto Os Monarcas, composto por 11 músicos, foi criado oficialmente em 1972, pelos irmãos Gildinho (Nésio Alves Correa) e Chiquito (Francisco Alves Correa). Na época o nome Os Monarcas, foi inspirado na Musica Cancioneiro das Coxilhas do grupo “Os Bertussi”. Os Monarcas são considerados um dos grandes conjuntos de baile do Sul do País, sendo orgulho de todo o Erechinense. Por onde passam, levam o nome de Erechim e fazem questão de tocar a música “Erechim, história e Canto”. O Escritório comercial localiza-se na Avenida XV de Novembro, 78, sala 709. Telefone: (54)3321-5505

21.7.2 Chiquito e Grupo Bordoneio

Nésio e Francisco Alves Correa, os irmãos Gildinho e Chiquito, sempre estiveram envolvidos com música e construíram um legado de composições que foram sucesso através do grupo Os Monarcas e também do Grupo Bordoneio. Este nasceu do espírito empreendedor de Chiquito. Chiquito e Bordoneio é um dos principais nomes do sul do país no gênero de música gaúcha. Em seus Shows e bailes, o Grupo apresenta repertório variado, com diversos tipos de música agradando a todas as idades. Seu escritório se localiza na Rua José do Patrocínio, 132. Telefone (54) 3321-0005. E-mail: comercial@chiquitobordoneio.com.br

21.7.3 Banda Passarela

A Banda Passarela foi fundada em 20 de agosto de 1994. Tocou seu primeiro baile no Clube Esperança. Lançou seu primeiro CD em 1998. O quarto CD lançado em 2005, rendeu seu primeiro Disco de Ouro, com a venda de mais de 50 mil cópias. Seu endereço é Rua São Paulo, 72. Telefone (54) 3321-3729. E-mail: contato@bandapassarela.com.br.

21.7.4 Grupo Musical Coração Gaúcho

O Grupo Coração Gaúcho é um grupo de música fandangueira, conservador dos ritmos e tradições gaúchas. Foi criado em março de 2009, graças a visão empreendedora do empresário Marcos Tamanini. Seu endereço é Avenida José Oscar Salazar, 637, Bairro Três Vendas. Telefone (54)3520-2090. E-mail: tamanini@frutastamanini.com.br.

21.7.5 Os 4 Gaudérios

O Grupo Os 4 Gaudérios de Erechim, foi fundado no ano de 1973, por Antônio Osório de Oliveira, atual diretor e proprietário do conjunto. O primeiro disco foi lançado em 1975 e até hoje foram lançados mais 05 discos. O grupo se apresentou em sete estados do país. Seu endereço é Rua Aires Pires, 649. Telefone (54)3321-4023/ (54) 99677-1476. E-mail: osgauderioerechim@gmail.com.

22. Clubes e Associações

22.1 Juventude Polonesa de Erechim – JUPEM

O Grupo Folclórico Polonês de Erechim surgiu em 06 de maio de 1968, por iniciativa do Padre Walenty Nowacki, da Congregação Sociedade de Cristo, e da Irmã Wanda Szymła, da Congregação Irmãs Franciscanas da Sagrada Família de Maria, ambos emigrados da Polônia. Seu objetivo principal é a difusão da Cultura Polonesa através do Folclore. Os bailarinos são amadores e de todas as Etnias. Participou de Festivais Nacionais e Internacionais de Folclore no Brasil, Polônia, Chile, Argentina, Paraguai, Espanha. Grande momento foi o encontro com São João Paulo II, Roma, Itália.

Seu repertório contempla crianças, jovens e adultos, com trajés autênticos e originais, e coreografias fiéis à origem pelo nível técnico dos Coreógrafos e Instrutores.

22.2 Grupo do Gillè

O Grupo do Gillè é uma instituição de caráter cultural, destinada a cultivar a arte de canções populares e folclóricas da Itália e do Brasil. Sua primeira denominação foi Sociedade Cultural e Artística Ítalo Brasileira.

Fundado a partir de uma reunião que ocorreu em 24 de setembro de 1969, em um salão que existia no subsolo da Prefeitura e que foi presidida por Atílio Pagliosa. Neste dia foram explanados os objetivos da associação e foi eleita a primeira diretoria. Na ata de fundação constam mais de 100 assinaturas. Posteriormente alterou sua nomenclatura para Grupo do Gillè.

O nome Grupo do Gillè porque os italianos que aqui aportavam usavam um colete preto com quatro bolsos *gillè* em italiano e uma camisa branca. O uniforme é composto de calça preta, camisa branca e colete preto.

22.3 Grupo Avanti de Erechim- Sociedade Cultural Italo Brasileira Avanti

Fundado em 1990, com o objetivo de resgatar, valorizar, divulgar e preservar as raízes culturais trazidas pelos imigrantes italianos ao Rio Grande do Sul, bem como, para transmitir para crianças jovens e adultos, conhecimentos do idioma italiano, história da Itália e do dialeto Vêneto, da culinária típica, do canto, das artes cênicas e da dança.

Conta em seu quadro de sócios com mais de trezentas pessoas, das mais diversas etnias. Oferece semanalmente atividades relacionadas a história, idioma, canto, artes cênicas e dança. Realiza apresentações em todo Estado do Rio Grande do Sul. Realiza seus ensaios na sede da Estação Ferroviária de Erechim.

22.4 Arte Cemiterial

A arte cemiterial em Erechim, reflete um costume dos imigrantes em homenagear os seus entes queridos. Possui uma simbologia própria, mas pouco percebida devido ao atual costume da cremação. O patrimônio artístico e arquitetônico contido nos cemitérios nos faz refletir sobre a forma que as famílias homenageiam seus semelhantes. No Cemitério Municipal Pio XII destaca-se a sepultura de Maria Helena Pazetti, por ser muito visitada, uma vez que alguns milagres são atribuídos a ela.

O Cemitério Municipal Santa Cruz, ou os particulares Jardim da Saudade, Israelita e Jardim Eterno também é possível perceber aspectos de arte Cemiterial. No primeiro andar da Catedral São José, há um ossário.

22.5 Sociedade Instrutiva e Recreativa Barbosa

A Sociedade Instrutiva e Recreativa Rui Barbosa, de início denominada Nicolau Copérnico, situada na rua Henrique Schwing, 143, fundada em 12 de abril de 1931 por Imigrantes poloneses e descendentes de primeira geração para comemorar o vigésimo aniversário da chegada dos mesmos na segunda quinzena de fevereiro de 1911.

Em suas dependências todos Grupos Polônicos realizam suas atividades específicas, cada um contribuindo sobremaneira para aprofundar seus conhecimentos culturais e compartilhar com as pessoas do seu entorno. Com a oferta de oportunidades de parte do Governo Polonês para descendentes, muitos jovens têm realizado cursos na Polônia, em diferentes áreas, o que assegura uma atualidade e um dinamismo nas relações e na área das comunicações. Visitas de autoridades diplomáticas nesta região têm um grande significado

22.6 Esporte Clube Esperança

Localizado na Avenida Tiradentes-Bairro Esperança. Fundado em 1940, hoje oferece espaços para futebol de campo, futebol de salão, bocha e escolinha de futebol. Possui também espaço para bailes.

22.7 Esporte Clube 14 de Julho

Localizada na Avenida Sete de Setembro, foi fundado no ano de 1936. Trata-se de uma agremiação que disputou diversos campeonatos. Na Sede Social do Clube há estrutura para festas, casamentos e formaturas. Localizado na Avenida Sete de Setembro, 364. O telefone (54)3522-1045.

22.8 Sociedade Recreativa Clube Caixeiral

Localizado na Rua Severiano de Almeida nº 423. Foi fundado em 03 de setembro de 1933, com o nome de Sociedade Alemã G.W.C. Tem por objetivo propiciar um espaço de lazer para seus associados. Atualmente possui estrutura de restaurante.

22.9 Clube do Comércio

O Clube do Comércio foi fundado em 03 de agosto de 1930, sob a denominação de Club Comercial. O nome do município era Boa Vista. O objetivo era criar uma sociedade literária e recreativa. Sua reconstrução, o terreno para a sede própria situado na esquina entre a Avenida Maurício Cardoso e a Rua Nelson Elhers foi adquirido em 1937. Em 1948 a sede do Clube queimou. Sua reconstrução começou em 1950 e a reinauguração ocorreu em 1957. Oferece atividades recreativas, sociais, esportivas e culturais e tem em média 4.500 associados.

Possui em seu calendário permanente de Eventos: a Farra do Camarão, Comenda do Imigrante, Jantar Baile de Aniversário e Coroação da Rainha.

Possui uma sede própria situada na Rua Nelson Elhers-43. O telefone (54)3321-1632.

22.10 Piscina Clube

Fundada em 10 de junho de 1946 a Piscina Clube funciona diariamente das 08 às 21 horas. Oferece academia em recinto fechado, professores de musculação, sauna, quadra de areia para vôlei, tênis e futebol, piscinas e salão de festas.

22.11 Clube Esportivo e Recreativo Atlântico

Salão Del Prete Fundado em 20 de setembro de 1915 com o nome Societá Italiana di Mutuo Socorso XX de Setembro, através de um grupo de imigrantes italianos. A denominação da entidade passou por nomes como Benite Mussolini, Carlo Del Prete e a nomenclatura atual Clube Esportivo e Recreativo Atlântico. A primeira sede social foi inaugurada em 01 de janeiro de 1929. O Futsal surgiu de forma profissional em 1999.

A estrutura do clube conta com um Ginásio de Esportes “Caldeirão do Galo”, situado na Rua Jerônimo Teixeira nº 335 com capacidade para 3.000 pessoas. O Salão Social e Salão Del Prette localizado na Rua Valentim Zambonato 323, usado para bailes, formaturas, jantares e eventos sociais.

22.12 Associação dos Reservistas

A Associação dos Reservistas de Erechim foi criada em 26 de fevereiro de 1981, com o objetivo de reunir alguns reservistas da classe de 1932, para comemorar os 30 anos de prestação de serviço militar no Exército Brasileiro. Estiveram presentes 25 reservistas. Naquele primeiro encontro ficou definido que todos os anos, na última semana de abril seria realizada este encontro, que posteriormente foi transferido para última semana de maio, data que é observada até hoje.

Posteriormente, foi incorporada a classe de reservistas de 1931, 1932 e 1933, que prestaram serviços na Ativa. Já comemoram 38 anos de reuniões ininterruptas que ocorrem anualmente.

22.13 Associação Atlética Banco do Brasil

A Associação Atlética Banco do Brasil, localizada na Rua Conselheiro Sperake, nº1720, oferece de segunda a quinta-feira, atividades extracurriculares em turno inverso a escola para famílias de baixa renda nas áreas de educação saúde, cultura e esportes. Tem apoio de diversos cursos da URI através de termos de cooperação.

23. IGREJAS E TEMPLOS RELIGIOSOS

23.1 Seminário Nossa Senhora de Fátima

O Seminário Nossa Senhora de Fátima comporta um espaço para recolhimento e oração. Um caminho em zigue zague para adeptos de caminhadas e ofertas de produtos religiosos. Atualmente foi requalificado todo o espaço externo que recebeu um velário e a imagem de Nossa Senhora foi colocada ao nível dos olhos, cercada por um jardim, com cadeiras fixas para o conforto dos devotos. Em 13 de maio de 2021, o Monumento de Nossa Senhora de Fátima foi completo com a instalação das imagens dos três pastorinhos. Localizado na Avenida Sete de Setembro 1305. O Telefone é (54) 3321-2608.

Os pastorinhos: Os três pastorinhos eram Lúcia dos Santos, com dez anos na época das aparições, e os seus primos maternos Francisco Marto, com oito

anos, e Jacinta Marto, com sete anos e ambos irmãos. As crianças nasceram e residiram na aldeia de Aljustrel, pertencente à freguesia de Fátima. Durante o ano de 1916, os três pastorinhos teriam testemunhado três aparições de um anjo que se identificou como o “Anjo da Paz” ou “Anjo de Portugal”. Afirmaram ainda ter assistido em 1917 a seis aparições de Nossa Senhora, entre 13 de maio e 13 de outubro. O relato completo dessas aparições só foi tornado público em 1937 por Lúcia, na designada obra Memórias da Irmã Lúcia I. O texto definitivo das Orações do Anjo foi, posteriormente, publicado na obra Memórias da Irmã Lúcia II, escrita em 1941. Canonização: No dia 23 de março de 2017, ano das celebrações do centenário das aparições de Fátima, a Santa Sé anunciou que o Papa Francisco aprovou o milagre necessário para a canonização dos Beatos Francisco e Jacinta Marto, videntes de Fátima.



23.2 Catedral São José

A construção da Catedral São José, iniciou em 19 de março de 1969 e teve sua inauguração em 15 de junho de 1977. Em seu interior é possível ver grandes painéis decorativos em baixo-relevo, pela técnica em esgrafito a fresco. Nos painéis são retratados a Santa Ceia, o Batismo, a Ressurreição e as quatorze

estações da Via Sacra. Com área de 1300 m², a Catedral dispõe de aproximadamente 800 lugares. Localizada na Avenida Maurício Cardoso, 62. O telefone é (54)3321-2379.



23.3 Santuário Nossa Senhora da Santa Cruz

Localizado no Lageado Paca, beirando a RS 420, no KM 18, o Santuário de Nossa Senhora de Santa Cruz, recebe milhares de pessoas anualmente. A primeira aparição de Nossa Senhora a Dorothea Menegon Farina ocorreu em 25 de fevereiro de 1944. A capela foi inaugurada em 29 de maio de 1988, após a morte de Dorothea. Ao lado da Capela estão expostos objetos de Dorothea. Nas datas fixas das aparições 06 de janeiro, 11 de fevereiro, 03 de maio e 14 de setembro há celebrações no local. É vedada a comercialização de produtos no local.

Em 2020, surgiram marcas de passos no gramado ao lado da Cruz, partindo dela até a frente do portão de entrada da casa. O fato chama a atenção de muitas pessoas que visitam o local. As pegadas surgiram misteriosamente e não há

o que explicar a respeito. Não seria a primeira manifestação de sinais no local. Milhares de pessoas visitam o Santuário anualmente, após o aparecimento dos passos, o número de visitantes, turistas e romeiros aumentou significativamente.

23.4 Igreja São Pedro

A Igreja São Pedro, localiza-se na Rua Jerônimo Teixeira nº 640, na área central de Erechim. Possui linhas arquitetônicas diferenciadas voltadas para o céu. O dia do padroeiro é comemorado em 29 de junho. Para que esta igreja fosse construída foi de extrema importância o trabalho de diversas famílias da redondeza.

23.5 Igreja Nossa Senhora da Salete

A Igreja Nossa Senhora da Salete, tem sua sede na Avenida José Oscar Salazar nº 1065, no Bairro Três Vendas. A sua frente há uma praça em patamares e em seu interior há vitrais retangulares coloridos. Este espaço foi inaugurado em 1954.

23.6 Paróquia São Cristóvão

A Paróquia São Cristóvão, está localizada na Avenida Santos Dumont, nº 220. Em julho, a Festa do Colono e do Motorista, mobiliza uma caravana contínua, que inicia na Festa São Pedro, festejando a vida diária no penúltimo domingo de julho.

23.7 Sociedade Cultural Benficiente Israelita Erechim

Localizada na Avenida Pedro Pinto de Souza nº 131, a Sociedade Israelita foi criada em 15 de dezembro de 1943. Preserva as raízes da imigração judaica no Brasil. Os judeus que aqui aportaram, trouxeram conhecimentos na área de comércio, agricultura pecuária, construção e indústria. A Sociedade Israelita realiza comemorações festivas e religiosas judaicas, aulas e exposições educativas, além de visitas guiadas.

23.8 Primeira Igreja Batista de Erechim

Localizada na Rua Gaurama nº 136. Em 2017, completou 86 anos. A chegada dos primeiros imigrantes alemães no início do século XX. A igreja teve início com o êxodo rural das famílias para a parte urbana do município criando a Primeira Igreja Batista de Erechim.

23.9 Congregação Evangélica Luterana São João do Brasil

Localizado na esquina entre as Ruas Uruguai e Passo Fundo este templo imponente segue as linhas dos templos luteranos. Situa-se na Rua Uruguai, 508.

23.10 Igreja Sinodal – Igreja Evangélica de Confissão Luterana do Brasil

Localizada na esquina da Rua Torres Gonçalves com a Jerônimo Teixeira, o templo de arquitetura germânica. Sua construção ocorreu entre 1948 e 1950. Serviu como referência aos imigrantes alemães que chegaram a cidade de Erechim.

A igreja mantém cantos e orações em língua Russa. Possui uma Orquestra e um Coral. Localizada na Rua Jerônimo Teixeira, 471, Centro.

23.11 Igreja Evangélica Assembleia de Deus Pentecostal Russa do Brasil

A igreja que cultiva cantos e orações em Língua Russa. Possui uma orquestra e um coral, com ensaios regulares as celebrações são preservados entre as famílias tradicionais da igreja. Situada na Rua Elisa Vacchi, 102 – Três Vendas.

23.12 Igreja do Evangelho Quadrangular

Com sede na Rua Goiás, 427. Possui 50 anos de história em Erechim. Da linha Pentecostal, conta com 10 igrejas independentes.

23.13 Igreja Evangélica Assembleia de Deus

Está entre as igrejas mais antigas de Erechim, localiza-se na Rua Silveira Martins nº 506, tendo capacidade para abrigar 700 pessoas. Realiza diversos trabalhos sociais.

23.14 Igreja Adventista

Segundo sua crença haverá uma segunda vinda de Jesus. Prega a saúde do corpo, sendo a maioria de seus adeptos vegetarianos. Guarda os sábados. Localizada na Rua Pedro Álvares Cabral, 78.

23.15 Igreja de Jesus Cristo dos Santos dos Últimos Dias

Localizada na Rua Torres Gonçalves, 183. Foi construída na década de 70, em estilo moderno com inspiração norte-americano.

23.16 Igreja Metodista

Doutrina centrada em 25 artigos, sendo os dois principais o ato da piedade e o ato da misericórdia. Evidencia o trabalho social e a misericórdia com o próximo.

Endereço: Rua Felipe Camarão, 108.

23.17 Igreja Nossa Senhora do Caravaggio

Localizada na Rua Gonçalves Dias, Bairro Esperança, a Igreja Nossa Senhora do Caravaggio, em 2009 recebeu o pintor italiano Gian Antonio Cecchin, que reproduziu uma das passagens entalhadas na Cruz localizada na Catedral de Feltre, na Itália, que retrata o nascimento de Jesus. Ao fundo da cena do nascimento de Jesus, o artista retratou a Cidade de Feltre, significando a comunhão entre brasileiros e italianos.



23.18 Outras manifestações religiosas:

- Igreja Pentecostal A vinda de Jesus Cristo: Rua Santa Barbara, 267;
- Igreja Evangélica Assembleia de Deus Fé para as Nações: Av Germano Hoffmann, 86;
- Igreja Batista Independente Vida Nova de Erechim: Rua José Argenta, 54;
- Igreja Evangélica Pentecostal Reviver em Cristo: Rua Padre Nóbrega, 62;
- Igreja Ministério Filadélfia: Rua Machado de Assis, 939;
- Igreja Pentecostal – A Voz do Arrebatamento: Rua Tiago André Rossi, 341;
- Igreja Internacional da Graça de Deus: Rua Silveira Martins, 77;
- Grupo Espírita Irmão Rubem Siqueira: Rua Andradas, 80;
- Associação Espírita Caminho da Luz: Rua Polonia, 277;
- Igreja Adventista Central: Rua Pedro Álvares Cabral, 88
- Igreja Jesus Cristo dos Santos dos últimos Dias: Rua Torres Gonçalves, 183;

- Centro de Umbanda Cacique 7 flechas: Rua Castro Alves, 397;
- Igreja Batista Nacional Ágape: Av. Comandante Kramer, 1027;
- Igreja Evangélica Pentecostal O Brasil para Cristo: Rua Dr. Sidney Guerra, 915;
- Igreja Evangélica Batista de Erechim: Rua Santa Catarina, 439;
- Igreja Ministério Filadélfia Restaurando a Nação: Rua Machado de Assis, 939;
- Igreja Pentecostal das Missões da Justiça de Deus: Rua Santa Edviges, 115;
- Igreja Pentecostal Renovando a Vida: Rua Irmã Susana, 209;
- Mitra Diocesana de Erechim: Av. Sete de Setembro, 1251;
- Associação Bíblica e Cultural de Erechim: Rua Padre Nobrega, 51;
- Associação Espiritual Cultural e Assistência Polo da Luz: Rua Geraldina Dinarte, 334;
- Associação Maria Auxiliadora: Av. 15 de Novembro, 237;
- Centro Espírita de Umbanda Cacique Tupinamba: Rua Barão do Rio Branco, 449;
- Movimento Gnóstico Brasil na Nova Ordem: Av. Comandante Kraemer, 339;
- Templo de Umbanda Vozes de Aruanda: Rua Prof. Bernardo Gutschwager, 156.

24. PATRIMÔNIO HISTÓRICO

24.1 CASTELINHO

É um dos prédios mais antigos de madeira que resiste a passagem do tempo. Trata-se de um ponto de referência, localizado no entorno da Praça da Bandeira. Foi construída por Germano Mussing. Foi o primeiro prédio a possuir instalações hidráulicas e sanitário interno. Construído entre 1912 e 1915 e inaugurado em 20 de abril de 1916, pela Comissão de Terras e Colonização do Estado. Este órgão era responsável pelo projeto e demarcação dos lotes urbanos (com 1250 m²) e rurais (com 25 hectares), das ruas, bem como, pela prestação de assistência social aos colonizadores. Em 1988, passou para o domínio do Município de Erechim. Em novembro de 1998, através da lei nº 11299, o estado doa o Castelinho-Patrimônio Histórico Tombado, pelo Instituto de Patrimônio Histórico e

Artístico do Estado IPHAE, ao município de Erechim. Atualmente o prédio encontra-se fechado para visitas.



24.1.1 O PROJETO DE RESTAURO:

Térreo: É definido como pavimento principal para o acesso ao edifício, pois nele encontra-se a recepção com guarda-volumes e informações gerais sobre o espaço como um todo. O acesso externo se dá pela escadaria central e pela escadaria da varanda lateral. Na escadaria de acesso à varanda foi proposta uma plataforma elevatória para os usuários com dificuldades motoras. Para garantir que esse acesso não configure uma diferenciação na maneira como o usuário é recepcionado, no centro do pavimento encontra-se a recepção com atendimento para ambos os lados: um lado mais alto e outro mais baixo, garantindo a acessibilidade. Funciona majoritariamente o uso expositivo, com o salão principal destinado às exposições temporárias que se moldam com os biombos modulares e com um espaço memorial permanente sobre o edifício. A exibição permanente destina-se a contar a história do local e conta com mobiliários e objetos que compunham os ambientes originalmente.

Além disso, nesta sala há um espaço para uma pequena loja de lembranças e artesanato local. A parte posterior desse pavimento é destinada a uma área de alimentação e permanência, projetando-se um pequeno café e áreas de estar e contemplação nas varandas.

1º Subsolo: Este pavimento é composto por salas multiuso, sanitários e copa. Essas salas foram pensadas para a realização de aulas, oficinas e ensaios que, através de painéis móveis, podem ser divididas conforme a demanda dos usuários. O acesso pode ocorrer diretamente pelo passeio público, a partir de rampa de acesso na lateral norte do prédio e ainda por meio de escadaria na parte posterior sul do edifício, que dá para os decks de madeira e jardim. Internamente, é acessado pelo elevador e pela escadaria original. No anexo alocou-se uma sala administrativa, para proveito da conexão direta com a rua, facilitando atendimento ao público.

2º Subsolo: Compreende um pavimento semienterrado em alvenaria de pedra e tijolo, onde, na proposta, ficarão locais de apoio com sanitários. Implanta-se sanitários femininos, masculinos e PCD. Este pavimento tem como único acesso interno o elevador e externamente por duas entradas a partir dos decks na parte posterior do terreno: uma das entradas conecta ao sanitário masculino e a outra dá acesso à antessala de acesso ao elevador. No anexo, projetou-se uma sala para oficinas técnicas.

1º Pavimento: Para acessá-lo, há uma escadaria que se inicia no térreo. Como proposta de integração e acessibilidade, adiciona-se uma plataforma elevatória. A área do andar foi dividida entre setor administrativo, salas de exposição e espaço infantil para atividades de educação patrimonial. Foram colocadas salas administrativas, reserva técnica, armários e suporte. A fim de fomentar a educação patrimonial foi proposta uma sala de exposição multimídia. O pavimento já contava com estrutura de banheiro, que foi adaptado para contemplar duas cabines sanitárias e uma bancada de apoio para fraldário.

Ático: O pavimento é composto por uma sala com vista privilegiada para a cidade. Aproveitando-se disso, é previsto uma exposição permanente sobre o tempo, relacionando-o à cidade de Erechim. Com as visões de “passado, presente e futuro”, uma em cada parede compondo com a janela que dá vista à cidade. Na parede onde ficaria a exposição do passado seriam colocadas fotos, jornais,

revistas e objetos referentes à edificação e à cidade. Na parede referente ao futuro é proposto um totem com vídeos, áudios e outras informações interativas, inclusive com local para colher depoimentos, compor cápsulas do tempo e propostas de projetos para o futuro da cidade. O “presente” é representado pela janela central que tem vista para a praça principal e para a Prefeitura, um convite à análise do presente.

24.2 PREFEITURA MUNICIPAL

O projeto para construção da Prefeitura foi elaborado na capital do Estado, com o objetivo de complementar a ideia do engenheiro Carlos Torres Gonçalves pela localização, proporção e formato da obra. A construção iniciou-se em 1929, na administração do Coronel Atilano Machado, reforçando as ideias positivistas. Sua localização consolidou o Centro Geométrico e político do traçado inicial da cidade, foi concluído em 1932.

Em estilo eclético, remete a memória das antigas construções clássicas e góticas da Europa, que surgiram com a Revolução Industrial em meados do século XVIII. O estilo eclético se define por ser uma mistura de vários estilos, para o surgimento de uma nova linguagem arquitetônica. Sem realizar ato oficial de inauguração a prefeitura foi inaugurada pelo Intendente Amintas Maciel, em 1932, mesmo inacabado. Abriga o Governo Municipal desde a conclusão do prédio. O prédio também foi sede da Câmara de Vereadores e abrigou também uma cadeia.

As grades existentes no piso térreo fazem referência a época em que o prédio era ocupado por uma cadeia localizada na Praça da Bandeira, abriga o Governo Municipal desde a sua conclusão. Também foi sede da Câmara de Vereadores e da Cadeia Municipal.



24.3 ARQUIVO HISTÓRICO JUAREZ MIGUEL ILLA FONT

Criado através da Lei Municipal 1717 de 18 de novembro de 1980, o Arquivo Histórico Municipal, tem em suas atribuições buscar, guardar e conservar a documentação histórica do município de Erechim, seja pública, particular, além de permitir a utilização de seu acervo para consultas do público em geral. Sob sua guarda estão acervos documentais, fotográficos, orais e visuais. Através da Lei Municipal 2276 de 18 de dezembro de 1990, o Arquivo Histórico foi denominado Juarez Miguel Illa Font. Seu primeiro servidor foi o professor Enori Chiaparini.

O Arquivo Histórico está localizado na Avenida Pedro Pinto de Souza, 100. O atendimento ocorre de segunda a sexta feira das 7h30 às 13h30min.

24.3.1 QUEM FOI JUAREZ MIGUEL ILLA FONT

Juarez Miguel Illa Font nasceu em Quaraí em 07 de Janeiro de 1911. As informações sobre o começo de sua vida são escassas, mas a primeira notícia que fora identificada sobre Illa Font foi em Erechim, trabalhando ao 19 anos como escrivão policial no faloso caso do "come-gente". Mesmo não tendo formação jornalística, durante a década de 40, Illa Font escreveu diversos artigos no Jornal

Voz da Serra sobre diversos assuntos que abrangiam esporte, política, história e crônicas sociais.

Em 1958, Illa Font escreveu o Guia Geral do Município de Erechim, buscando resgatar a história da cidade. Não havendo estudos complexos sobre a cidade, Illa Font em 1983, que não havia uma formação como Historiador, concluiu o livro "Serra de Erechim Tempos Heróicos" onde apresentou a história da cidade desde os tempos da Província de São Pedro até os dias atuais da obra.

Em 1986, aos 75 anos de idade, organizou e dirigiu o Jornal Diário da Manhã de Erechim, após anos escrevendo em jornal. Em 03 de Julho de 1989, Illa Font faleceu aos 78 anos. Em 1990, através da Lei Municipal N° 2.276/90, Juarez Miguel Illa Font teve seu nome mencionado como Patrono do Arquivo Histórico Municipal.

24.4 BIBLIOTECA MUNICIPAL DR GLADSTONE OSÓRIO MÁRSICO

A Biblioteca Pública, foi criada através do Decreto Lei nº 107, de 03 de julho de 1946, do prefeito Américo Godoy Ilha. Em 1977, através do Decreto nº 848 passou a denominar-se Biblioteca Municipal Dr Gladstone Osório Mársico, homenagem ao renomado escritor que viveu entre os anos de 1927 a 1976. Localizada na Avenida Pedro Pinto de Souza, 100. O atendimento ocorre de segunda a sexta feira das 07h30min às 13h30min.

Atualmente a Biblioteca conta com 10.163 sócios e dispõe de 35.140 exemplares no acervo (Julho/2021).

24.4.1 QUEM FOI DR GLADSTONE OSÓRIO MÁRSICO

Gladstone Osório Mársico nasceu onde atualmente localiza-se o município de Viadutos em 05 de Abril de 1927. Mostrando um talento pela escrita desde muito cedo, aos 11 anos lançou um jornal no Ginásio Catarinense em Florianópolis, onde foi morar para aprimorar suas habilidades. Seu trabalho jornalístico posterior foi em Porto Alegre, onde estudava direito. Durante esse tempo, lançou o jornal humorístico "O Anzol" repleto de sua veia satírica que viria marcar suas produções. Em Erechim, Gladstone escreveu para o jornal Voz da Serra criando artigos de certa forma polêmicos. Além do trabalho como advogado,

Gladstone continuava a escrever nos jornais e em 1955, entrou para a vida política como o candidato mais votado na época. Sofrendo um desfalque no mundo político, Gladstone mergulhou em um mundo literário. Em 1962, publicou o livro "Gatos à Paisana". Em 1971, tornou-se presidente do Ypiranga Futebol Clube, devido sua paixão ao futebol. Em 1972, lançou o que consideravam sua obra-prima, Cogumelos de Outono", aclamado pela Revista Veja como o melhor talento satírico surgido no cenário nacional.

Em 1974, Gladstone produziu um de seus textos mais originais e completos, um texto jurídico repleto de humor e sátira. Lançou também em 1974 o livro "Cágada" uma sátira a colonização judaica em uma cidade imaginária no interior do Estado. Gladstone morreu aos 49 anos em Porto Alegre.

24.5 MUSEU DE CIÊNCIAS E MUSEU DA HISTÓRIA E ANTROPOLOGIA

O MuRAU – Museu de Ciências da URI Erechim/RS destina-se a apoiar e dinamizar o ensino, catalogar, colecionar e expor sistematicamente, amostras da flora, fauna, geologia e antropologia do Estado e promover a cultura científica, referente aos recursos naturais regionais.

Sua inauguração foi em 10 de agosto de 1985, através do ato de criação Ata nº 24 de 10/08/1985 e Resolução nº 2436/ CUN/201 estando atualmente sob a coordenação da Profª Drª Elisabete Maria Zanin.

Hoje conta com um acervo de grande valor científico, onde estão catalogados 52.000 exemplares entre vertebrados e invertebrados na coleção Zoológica. Há também, a coleção de fósseis e mineralogia, com 170 exemplares dentre estas réplicas fiéis de fósseis de vertebrados do Rio Grande do Sul, datando de mais de 250 milhões de anos atrás. São disponibilizadas a comunidade, exposições permanentes e rotativas com visitas monitoradas.

Endereço: Av. Sete de Setembro, 1621.

Telefone: (54) 3520-9000

Horário de funcionamento: Segundas a sextas-feiras: Manhã: 8 h às 12 h

Tarde: 13 h e 30 min às 17 h

Turno da noite e sábados: a combinar.

25. LEGISLAÇÃO MUNICIPAL DE TURISMO

25.1 Lei Orgânica do Município de Erechim: foi aprovada e promulgada no dia 04 de abril de 1990. Nela consta:

Capítulo II – DA EDUCAÇÃO, DA CULTURA, DO DESPORTO E DO TURISMO,
SEÇÃO IV – DO TURISMO:

ART. 142 O MUNICÍPIO DESENVOLVERÁ UMA POLÍTICA VOLTADA AO TURISMO DE FORMA A COMPATIBILIZAR O DESENVOLVIMENTO DO SETOR COMO ATIVIDADE ECONÔMICA E A BUSCA DA PRESERVAÇÃO DE SUAS RIQUEZAS NATURAIS.

§ 1º O MUNICÍPIO APOIARÁ, ORIENTARÁ E FISCALIZARÁ A ATIVIDADE TURÍSTICA.

§ 2º COMO FORMA DE DESENVOLVIMENTO O MUNICÍPIO PROMOVERÁ O TURISMO ALTERNATIVO, VISANDO A MINIMIZAR A SAZONALIDADE E O IMPACTO AMBIENTAL, ESTIMULANDO O TURISMO ECOLÓGICO.

§ 3º AS ATIVIDADES RELACIONADAS COM A EXPLORAÇÃO DO TURISMO, DEVERÃO ADEQUAR-SE À POLÍTICA URBANA E CONTRIBUIR PARA O DESENVOLVIMENTO SOCIOECONÔMICO DO MUNICÍPIO.

§ 4º LEI COMPLEMENTAR DISPORÁ SOBRE O PLANO DE DESENVOLVIMENTO DO TURISMO.

25.2 Plano Plurianual – PPA

25.3 Lei de Diretrizes Orçamentárias – LDO

25.4 Orçamento Anual: Projeto / Atividade – 2027

25.5 Lei Linha Turismo Erechim

A Lei nº 6.470, de 27 de junho de 2018, dispõe sobre a criação da Linha Turismo, que tem como objetivo proporcionar passeios turísticos aos visitantes e à população local, bem como incentivar a manutenção dos produtos turísticos, tanto

da área urbana quanto na área rural, colocando a atividade no eixo econômico do Município.

25.6 Lei Conselho Municipal de Turismo

As Leis Municipais 5.010/2011 e 6320/2017 norteiam a criação do Conselho Municipal de Turismo. O Decreto nº 4.755, de 25 de abril de 2019, instituiu o seu Regimento Interno.

25.7 Lei de Fomento ao Turismo Rural

Institui a Política Municipal de Fomento ao Turismo Rural em Erechim e dá outras providências. Lei Municipal Nº 6.839, de 29 de junho de 2021.

26. ESTUDO DE COMPETITIVIDADE TURÍSTICA DO MUNICÍPIO DE ERECHIM

Um dos conceitos mais amplos e muito citados de competitividade turística é “a capacidade de um destino turístico de agregar valor e assim, aumentar a riqueza através da gestão de bens e processos, fazendo a integração destes sob um modelo econômico e social que considere o capital humano do destino e sua preservação para as futuras gerações” (RITCHIE; CROUCH, 2003).

De acordo com o Estudo da Fundação Getúlio Vargas (2013) o que influência de forma positiva a atividade turística no Município Erechim:

- Disponibilidade no destino de serviço público de atendimento médico em emergência 24 horas;
- Fornecimento interrupto de energia elétrica no período de alta temporada;
- Presença de corpo de bombeiros com grupo de busca e salvamento;
- Existência de defesa civil;
- Presença de órgão responsável de preservação urbana;
- Disponibilidade de lixeiras, banheiros públicos e telefones públicos no entorno das áreas turísticas;
- Aeroporto com locadora de veículos, serviços de táxis e facilidades para pessoas com deficiências;
- Existência de um terminal rodoviário no destino com restaurante, lanchonete, serviço de táxi;

- Ausência de congestionamentos;
- Linhas de transporte urbano que atendem as atrações turísticas;
- Serviços táxi regularizados e padronizados;
- Existência de um centro de apoio ao turista que oferece informações e material promocional e informativo;
- Centro de convenções no destino – Parque da ACCIE;
- Disponibilidade de guias de turismo cadastrados na Embratur;
- Existência de atrativos como: Cascata Nazzari (atualmente fechada), Vale dos Parreirais e Parque Longines;
- Evidência de conservação ambiental no entorno do atrativo natural – Cascata Nazzari;
- Presença de atrativos culturais com fluxo turístico: castelinho (atualmente fechado), Catedral São José e Centro Antigo;
- Existência de eventos programados que atraem turistas como Rally, Frinape e Natal Erechim;
- Existência de atrativos como visitas técnicas, científicas ou artísticas, ao longo do ano, sem data especial, em empresas como Comil, Intecnial e Peccin;
- Participação em feiras e eventos do setor de turismo nos últimos dois anos;
- Existência de material promocional também em outras línguas;
- Agenda de eventos disponível para consulta gratuita e online;
- Informações turísticas sobre o destino na página institucional do município – indicada como principal página promocional do destino;
- A secretaria desenvolveu, no ano anterior, projetos em conjunto com outras secretarias, relacionados ao turismo, como o embelezamento de praças e canteiros da cidade;
- Houve o recebimento de recursos de emendas parlamentares no ano anterior;
- Presença de Conselho Municipal de Turismo;
- Atua em cooperação com o Ministério do Turismo e a Secretaria de Turismo do Estado;
- Existência de Plano Diretor Municipal;

- Destino faz parte da instância de governança Regional Termas e Lagos;
- Existência de projetos de cooperação regional;
- Existência de pesquisa de oferta atualizada;
- Aproveitamento dos dados coletados na pesquisa de oferta no planejamento de ações de marketing e promoção;
- Acesso gratuito a internet em locais públicos;
- Presença de caixas eletrônicos de autoatendimentos e de casas de câmbio para turistas estrangeiros;
- Erechim sediou congresso internacional no último ano;
- Existência de polo de produção significativo – indústria metal mecânica que movimentam a economia e gera fluxo turístico;
- Existência de conselho municipal de meio ambiente;
- Rede pública de distribuição de água;
- Realização de campanhas educativas de uso racional da água;
- Disponibilidade de serviços de coleta de lixo;
- Presença de Instituições de Ensino Superiores no destino;
- Presença de redes de locação de veículos;
- Presença de empresas de grande porte, filiais com mais de mil funcionários e que exportam mercadorias de alto valor agregado;
- Investimento em educação acima do percentual exigido por lei (25 %);
- Adoção de políticas de prevenção à exploração sexual de crianças e adolescentes por parte do poder público;
- Existência de programas de incentivo ao uso dos equipamentos turísticos pela população local;
- Sensibilização dos cidadãos através do projeto educar e sensibilizar para o turismo
- Envolvimento da comunidade nos projetos turísticos;
- Manifestações religiosas no destino;
- Presença de grupos artísticos e de manifestação popular tradicional como Jupem, Alles Blau, Gillè, entre outros grupos;



- Existência de bem tombado como patrimônio histórico – Castelinho – Prédio da Comissão de Terras;
- O destino aderiu ao sistema nacional de cultura;
- Possui Legislação Municipal de Cultura e Fundo Municipal de Cultura;
- Existência e projeto de implementação de turismo cultural – projeto educar e sensibilizar para o turismo.

São fatores limitantes, de acordo com a Fundação Getúlio Vargas, ao desenvolvimento turístico de Erechim:

- Ausência de grupamento de polícia especializado no atendimento ao turista e inexistência de programa de proteção ao turista na Polícia Civil;
- Linhas aéreas;
- Inexistência de linha turismo – transporte turístico (já criado);
- Inexistência de sinalização turística padrão internacional;
- Ausência de política local de incentivo ao uso de tecnologias que priorizem a questão ambiental em estabelecimentos de hospedagem;
- Não cumprimento dos quesitos de acessibilidade para pessoas com deficiência na maioria dos meios de hospedagem;
- Carência de serviços para qualificação profissional na área do turismo;
- Inexistência do estudo de capacidade de carga do Castelinho;
- Ausência de acessibilidade no principal atrativo turístico cultural;
- Inexistência de um plano de marketing formal para o destino;
- Promoção de evento próprio para divulgar os atrativos e equipamentos fora do território nos últimos cinco anos;
- O material promocional não alerta o visitante sobre ações de preservação à exploração sexual de crianças e adolescentes sobre a preservação do meio ambiente (já está constando);
- Inexistência de material promocional específico que apresente a estrutura disponível para eventos no destino;
- Ausência de informações em idioma estrangeiro na página promocional do turismo no destino e que deixem claro aos potenciais turistas a preocupação

- do destino em prevenir a exploração sexual das crianças e adolescentes no turismo e conservar o meio ambientes;
- Órgão gestor do turismo não é exclusivo do turismo;
 - Erechim não segue um planejamento formal para o setor do turismo que definam diretrizes e metas do setor para os próximos anos;
 - Ausência de plano de desenvolvimento turístico integrado para a região turística;
 - Os roteiros regionais dos quais o destino faz parte não são amplamente comercializados por agências de viagens;
 - Não há participação do destino em eventos para comercialização dos roteiros regionais que a região faz parte;
 - Inexistência de página institucional da região turística na internet;
 - O destino não produz material promocional da região turística da qual faz parte;
 - Não realização de pesquisa de demanda periódica;
 - Não monitoramento dos impactos econômicos, sociais e ambientais gerados pelo turismo;
 - A Administração Municipal não possui um setor específico de estudos que realize pesquisas em turismo;
 - Inexistência de convention & visitors bureau no destino para a captação de eventos e divulgação de atrativos;
 - Carência de pessoal qualificado para cargos de gerência em hotelaria;
 - Presença de barreiras à entrada de novos empreendimentos turísticos como licenciamento ambiental;
 - Utilização da mãos de obra informal durante a alta temporada, segundo relatos em campo;
 - Ausência de sensibilização do turista para o respeito à comunidade local para o respeito a cultura e ao patrimônio;
 - Inexistência de código ambiental municipal;
 - Presença de atividades potencialmente poluidoras como indústria siderúrgica, química e agricultura com utilização de defensivos;

- Ausência de conselho gestor e plano de manejo para a principal unidade de conservação indicada Parque Municipal Longines Malinowski;
- Inexistência de tradições culturais evidentes e comunidade tradicional, denotando a carência de produções culturais que associadas ao turismo, poderiam fomentar o fluxo de visitantes;
- Inexistência de comunidade tradicional típica;
- Inexistência de órgão municipal com atribuição exclusiva de coordenação e incentivo desenvolvimento cultural do destino;
- Ausência de patrimônio imaterial registrado e de bens tombados como patrimônio artístico;
- Ausência de monitoramento da utilização turística do patrimônio cultural por meio da aplicação de plano de capacidade de carga. (Castelinho).

27. PESQUISAS NA REDE HOTELEIRA (2018)

ANÁLISE DOS QUESTIONÁRIOS¹ APLICADOS NA REDE HOTELEIRA DE ERECHIM, EM DEZEMBRO DE 2018.

A) TOTAL DE MEIOS DE HOSPEDAGEM: 25

1. Brisa Parque Hotel
2. BS Palace Hotel
3. Hotel Alphaville
4. Hotel Blue Open Hotel
5. Hotel Buon Giorno
6. Hotel DDC
7. Hotel e Pousada Casa Nostra
8. Hotel Erechim
9. Hotel Hayer



10. Hotel Ibis
11. Villa Premium Hotel Erechim
12. Hotel Monet
13. Hotel Oldoni
14. Hotel Pallis
15. Hotel Pampeano
16. Hotel Portal da Cidade
17. Hotel Torre dos Ventos
18. Hotel Vivendas
19. Hotel Vivendas Centro
20. Hotel do Viajante
21. Pousada Bela Vista
22. Pousada do Viajante
23. Pousada Erechim
24. Seminário Nossa Senhora de Fátima
25. Villa Trentin

B) QUESTIONÁRIOS ENTREGUES: 25

C) QUESTIONÁRIOS DEVOLVIDOS E COMPLETOS: 21

1. Brisa Parque Hotel
2. BS Palace Hotel
3. Hotel Alphaville
4. Hotel Blue Open Hotel
5. Hotel Buon Giorno
6. Hotel DDC
7. Hotel e Pousada Casa Nostra
8. Hotel Erechim
9. Hotel Hayer
10. Hotel Ibis
11. Villa Premium Hotel Erechim
12. Hotel Oldoni



13. Hotel Pallis
14. Hotel Pampeano
15. Hotel Portal da Cidade
16. Hotel Vivendas
17. Hotel Vivendas Centro
18. Hotel do Viajante
19. Pousada Bela Vista
20. Seminário Nossa Senhora de Fátima

D) QUESTIONÁRIOS DEVOLVIDOS E INCOMPLETOS:

1. Villa Trentin

E) NÃO DEVOLVIDOS: 4

1. Hotel Monet
2. Hotel Torre dos Ventos
3. Pousada do Viajante
4. Pousada Erechim

NOTA:

Preenchidos: Questionários devolvidos e preenchidos corretamente.

ND: Questionários não-devolvidos

DI: Questionários devolvidos, porém incompletos.

1. IDENTIFICAÇÃO / CATEGORIA:

1.1 Hotel: Estabelecimento de hospedagem destinado a atender às necessidades de pessoas em deslocamento em razão de diversos fins, com o lazer, negócios, entre outros. (MINTUR): **18 HOTEIS**



1.2 Pousada: geralmente localizam se fora dos grandes centros urbanos e servem de apoio ao turismo ecológico de lazer e aventura. (MINTUR): **03 POUSADAS**

2 TIPO DE ADMINISTRAÇÃO

2.1 Independente/Profissional – composta por colaboradores contratados para esse fim (MINTUR): **10**

2.2 Independente/Familiar – empresas com gestão familiar, nas quais os familiares empreendedores são os próprios gestores, profissionalizados ou não (MINTUR): **11**

3. ADMINISTRAÇÃO (EM %)

52% Familiar

48% Profissional

ANO DE INAUGURAÇÃO

1980 A 1990 – 1

1991 A 2000 – 3

2001 A 2010 – 5

2011 A 2020 – 10

NÃO RESPONDERAM – 2

4 PORTE DO MEIO DE HOSPEDAGEM, DE ACORDO COM O NÚMERO DE FUNCIONÁRIOS:

4.1 Pequeno, de 10 a 49 funcionários: 21 empreendimentos

5. LOCALIZAÇÃO

Urbana: 20

Rural: 01



6. DISPÕE DE SITE:

SIM: 15

NÃO: 5

7. CADASTROS, CLASSIFICAÇÕES E OUTROS

7.1 CADASTUR – Ministério do Turismo: **09**

7.2 Sindicato dos Hotéis, Restaurantes, Bares e Similares de Erechim – SHRBS: **06**

7.3 Sindicato dos Empregados em Entidades Beneficentes, Religiosas, Assistenciais e Filantrópicas do Estado do Rio Grande do Sul – SINBRAFRS: **01**

7.4 Sindicato dos Empregados no Comércio hoteleiro, restaurantes, bares e empregados em Turismo e Hospitalidade do Alto Uruguai – SINDTHORES: **01**

8. ATENDIMENTO EM LÍNGUA ESTRANGEIRA

Não: **9**

Inglês: **7**

Espanhol: **9**

Italiano: **1**

Não Responderam: **3**

9. INFORMATIVOS IMPRESSOS

Não: **4**

Português: **15**

Não Responderam: **2**

10. FUNCIONAMENTO 24 HORAS

Sim: **19**

Não: **1**

Não Respondeu: **1**



11. ACEITAM ANIMAIS DE ESTIMAÇÃO?

Sim: **12** empreendimentos

Não: **8** empreendimentos

Não respondeu: **1** empreendimento

12. DISPÕE WI-FI?

Sim: **20** empreendimentos

Não Respondeu: **01** empreendimento

13. TOTAL DE UNIDADES HABITACIONAIS – UH'S

Até 20 UH's: **04**

De 21 a 40 UH's: **09**

De 51 a 100 UH's: **05**

De 101 a 150 UH's: **02**

Não respondeu: 01

14. TOTAL DE LEITOS

Até 50: **06** empreendimentos

De 51 a 100: **08** empreendimentos

De 101 a 130: **01** empreendimento

De 131 a 150: **01** empreendimento

151 a 200: **02** empreendimentos

201 a 230: **01** empreendimento

Não respondeu: **01** empreendimento

15. ESTACIONAMENTO



Pago: **1**

Gratuito: **19**

Não respondeu: **01**

Coberto: **10**

Descoberto: **10**

Não respondeu: **01**

16. RESTAURANTE

Não Dispõe: **12**

Apenas para hóspedes: **02**

Aberto ao público: **05**

Não respondeu: **01**

17. PROXIMIDADES*

Restaurante: **21**

Bar/lancheria: **17**

Centro Histórico e comercial: **10**

Centro de convenções/exposições: **03**

Posto de combustível: **19**

Aeroporto: **06**

Terminal de ônibus urbano: **11**

Ponto de táxi: **13**

Parque de Exposições da FRINAPE: **03**

Outros (Instituições Financeiras, Farmácias, Hospitais, Estádio de Futebol): **09**

* Houve mais que uma resposta para cada empreendimento.



18. ESPAÇOS PARA EVENTOS

Sim: **11**

Não: **09**

Não respondeu: **01**

19. QUANTO AOS HÓSPEDES, EM SUA MAIORIA

19.1 GÊNERO

Sexo Masculino: **20**

Não respondeu: **01**

19.2 ESTÃO NA FAIXA ETÁRIA ENTRE*

De 20 a 30 anos: **04**

De 31 a 40 anos: **15**

De 41 a 50 anos: **13**

De 51 a 60 anos: **08**

Mais de 61 anos: **02**

Não respondeu: **01**

* Houve mais que uma resposta para cada empreendimento.

19.3 MOTIVAÇÃO PARA ESTAR EM ERECHIM*

Passeio: **01**

Negócios: **20**

Eventos: **05**

Saúde: **02**

Outros: **01**

Não respondeu: **01**

* Houve mais que uma resposta para cada empreendimento.



19.4 TEMPO DE PERMANÊNCIA

Dois dias: **13**

Três dias: **05**

Quatro dias: **01**

Mais de quatro dias: **01**

Não respondeu: **01**

19.5 DEMANDA NACIONAL – ORIGEM

Do Rio Grande do Sul: **18**

De Santa Catarina: **15**

De São Paulo: **12**

Outros (Mato Grosso do Sul, Goiânia, Rio de Janeiro): **04**

19.6 DEMANDA INTERNACIONAL – ORIGEM

Estados Unidos: **02**

Europa: **02**

Argentina: **01**

Peru: **01**

Não responderam: **15**

¹Pesquisa aplicada na Rede Hoteleira do Município de Erechim. Responsável Técnica: Michele Sansigolo dos Santos – Técnica em Turismo e Turismóloga.

28. PESQUISAS NOS EMPREENDIMENTOS DE TURISMO RURAL (2018)

ANÁLISE DOS QUESTIONÁRIOS¹ APLICADOS NOS EMPREENDIMENTOS DE TURISMO RURAL, EM DEZEMBRO DE 2018.

*Nas palavras de Mario Beni, a Política do Turismo é:
A espinha dorsal do “formular” (planejamento), do “pensar” (plano), do “fazer”
(projetos, programas), do “executar”
(preservação, conservação, utilização e ressignificação dos patrimônios natural e
cultural e sua sustentabilidade), do “reprogramar” (estratégia) e do “fomentar”
(investimentos e vendas) o desenvolvimento turístico de um país ou de uma região e
seus produtos finais. (BENI, 2001, p. 77).*

TURISMO RURAL: CONTEXTUALIZAÇÃO

O Turismo Rural despontou como atividade econômica em meados do século XX, num primeiro momento na Europa e nos Estados Unidos. No Brasil, o início da atividade está relacionado com o município de Lages, em Santa Catarina. No ano de 1986, as primeiras propriedades rurais foram abertas à visitação. A partir de 1990, o Turismo Rural passou a ser difundido por todo o País.

Os turistas buscam a área rural com o intuito de reencontrar as suas raízes, interagir com a comunidade, participando de festas tradicionais, desfrutando da hospitalidade e do aconchego das propriedades. A busca pelo conhecimento do patrimônio histórico e natural do meio rural e a fuga da rotina da vida urbana são outros fatores fundamentais que levam os turistas para a área rural.

De modo geral, de acordo com o Ministério do Turismo, os turistas do segmento rural, apresentam algumas características, como: moradores de grandes centros urbanos; possuem entre 20 e 55 anos; são casais com filhos e/ ou amigos; fazem viagens de curta duração; são apreciadores da culinária típica regional;

valorizam produtos autênticos e artesanais; levam para casa produtos agroindustriais e/ou artesanais.

APRESENTAÇÃO E ANÁLISE DOS DADOS

A) TOTAL DE QUESTIONÁRIOS ENTREGUES: 18

- 1. Cervejaria Kosk
- 2. Queijaria Mariga
- 3. Vila Trentin
- 4. Sabores Ficks
- 5. Choperia Ágape
- 6. La Cantina Slongo
- 7. Parreiral do Bianchi
- 8. Morro do Vicini
- 9. Café Colonial Andreola
- 10. Panifícios Cantele
- 11. Pascuetti Embutidos
- 12. Santuário Nossa Senhora da Santa Cruz
- 13. Moinho de Pedra Emporium e Garden
- 14. Apiário Angonese
- 15. Originatta Móveis Rústicos
- 16. Embutidos Bandiera
- 17. Paulo Balen
- 18. Cantina Bandiera

B) QUESTIONÁRIOS PREENCHIDOS/RESPONDIDOS: 14

- 1. Cervejaria Kosk
- 2. Queijaria Mariga
- 3. Vila Trentin



- 4. Sabores Ficks
- 5. La Cantina Slongo
- 6. Parreiral do Bianchi
- 7. Café Colonial Andreola
- 8. Panifícios Cantele
- 9. Pascuetti Embutidos
- 10. Moinho de Pedra Emporium e Garden
- 11. Apiário Angonese
- 12. Originatta Móveis rústicos
-

C) QUESTIONÁRIOS NÃO COMPUTADOS – NÃO SE ENCAIXAM NA ATIVIDADE DE TR: 02

1. Choperia Kosk
2. Originatta Móveis rústicos – Está registrado no Município de Paulo Bento, mas integrava os roteiros nos anos de 2017 e 2018.

D) QUESTIONÁRIOS NÃO DEVOLVIDOS: 06

1. Choperia Ágape
2. Embutidos Bandiera
3. Paulo Balen
4. Cantina Bandiera
5. Morro do Vicini
6. Santuário Nossa Senhora da Santa Cruz

E) ANÁLISE FINAL: 10 empreendimentos de Turismo Rural

1. CARACTERÍSTICAS

Os empreendimentos analisados situam-se nos Vales dos Parreirais e Dourado, no município de Erechim, Estado do Rio Grande do Sul. Têm acessos através das rodovias 211, 420 e 480. O projeto de Turismo Rural em Erechim teve

início em meados de 2006, e se fortaleceu ano após ano com a realização da Festa da Uva – Festa Di Bacco e os passeios durante a safra da uva que, anualmente, são realizados nos meses de dezembro a março.

De 2006 a 2017 o transporte para os passeios de Turismo Rural eram efetuados por uma empresa terceirizada. A partir de 2017, o município de Erechim, lançou a LINHA TURISMO ERECHIM, um veículo ônibus com capacidade para 48 passageiros, a qual realiza os roteiros turísticos rurais e urbanos. A Linha Turismo Erechim foi validada através da Lei Municipal nº 6.470, de 27 de junho de 2018.

1.1 Início da atividade turística na propriedade:

1990 a 2000: 01 empreendimento

2001 a 2005: 01 empreendimento

2006 a 2010: 02 empreendimentos

2011 a 2015: 04 empreendimentos

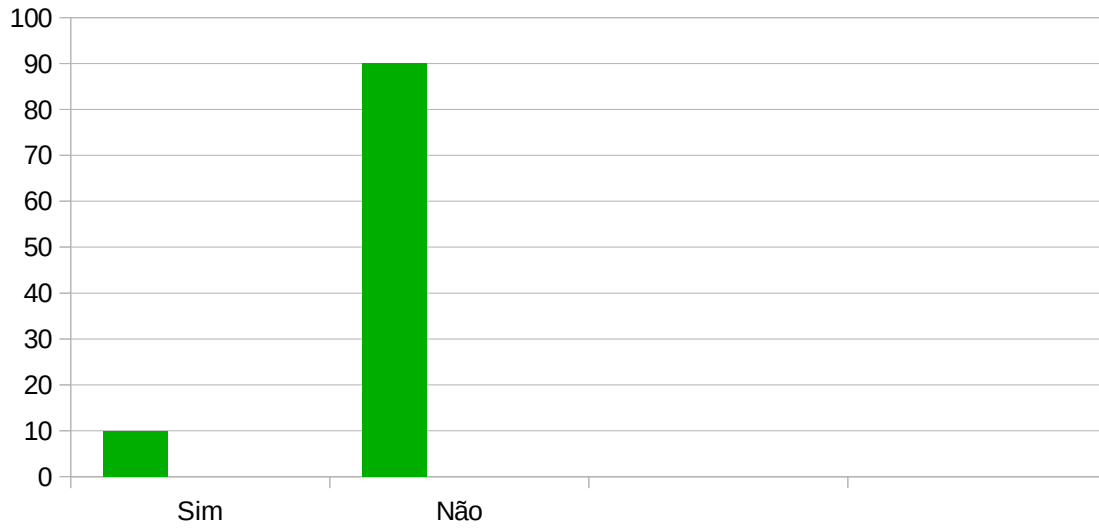
2016 a 2019: 02 empreendimentos

INTEGRAM OS ROTEIROS TURÍSTICOS (EM %)

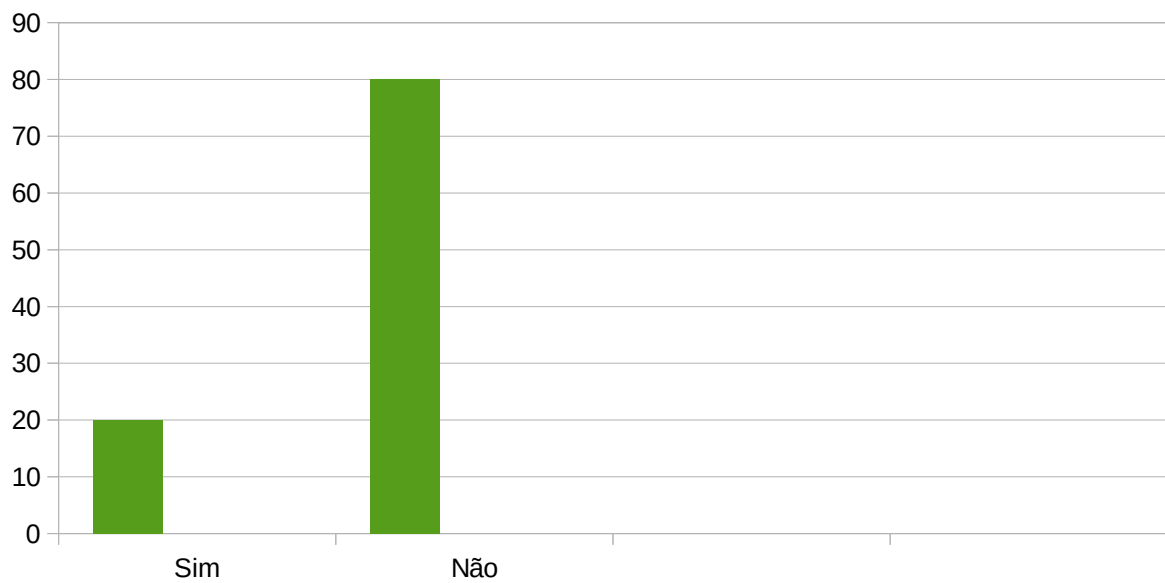




POUSADAS RURAIS (EM %)

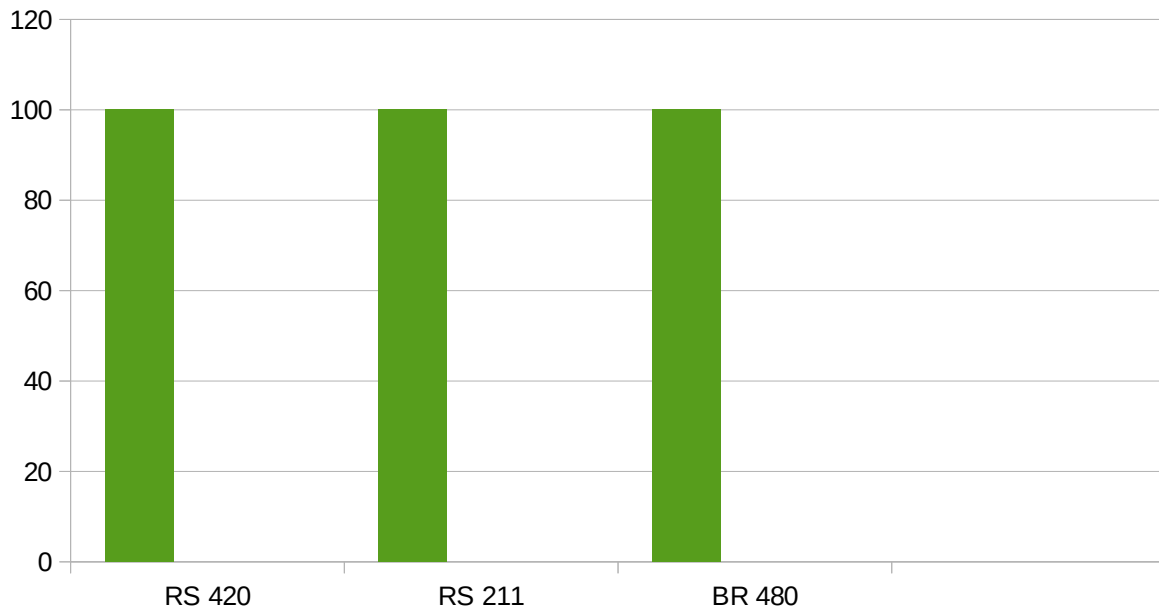


EMPREENDIMENTOS COM SITES (EM %)





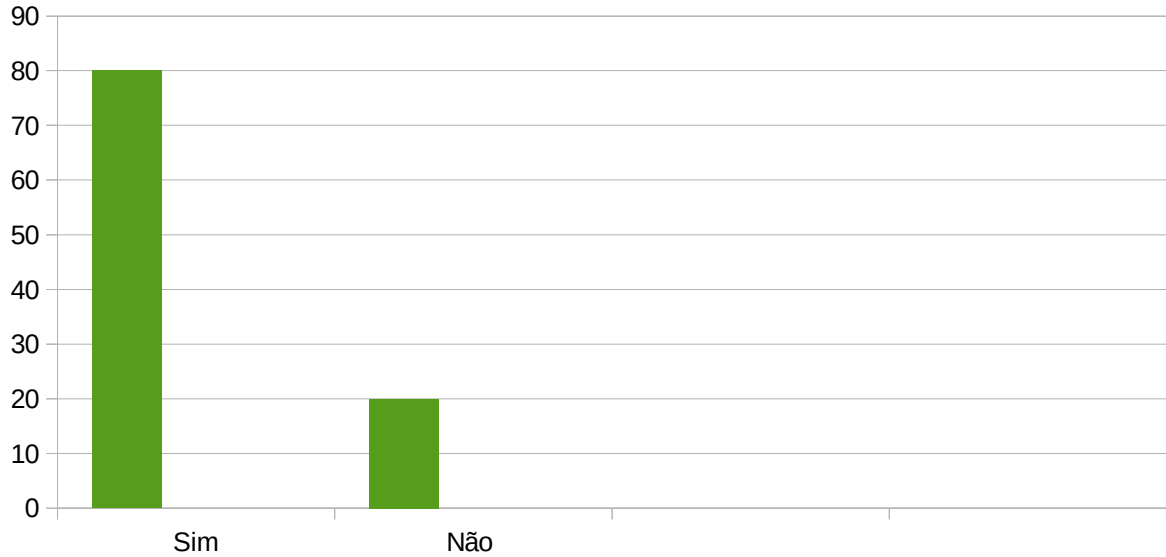
RODOVIAS DE ACESSO ÀS PROPRIEDADES RURAIS



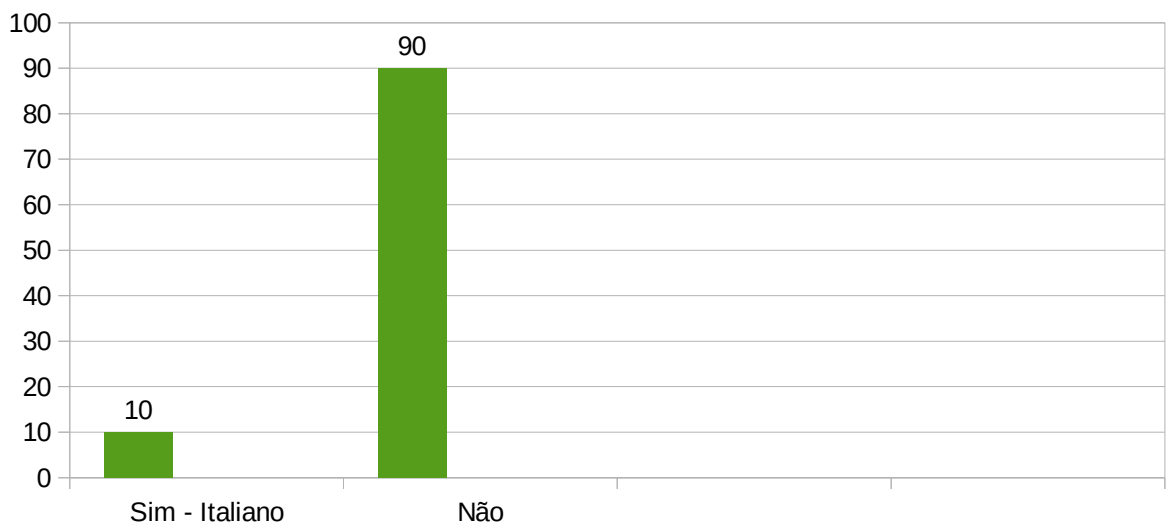
Nota: Os empreendimentos de Turismo Rural geralmente estão localizados em locais agradáveis, e de acordo com o Ministério do Turismo, em propriedades cujas paisagens tipicamente rurais materializam o imaginário do turista, em contraponto à paisagem urbana.



HÁ COMERCIALIZAÇÃO DE PRODUTOS COLONIAIS? (EM %)

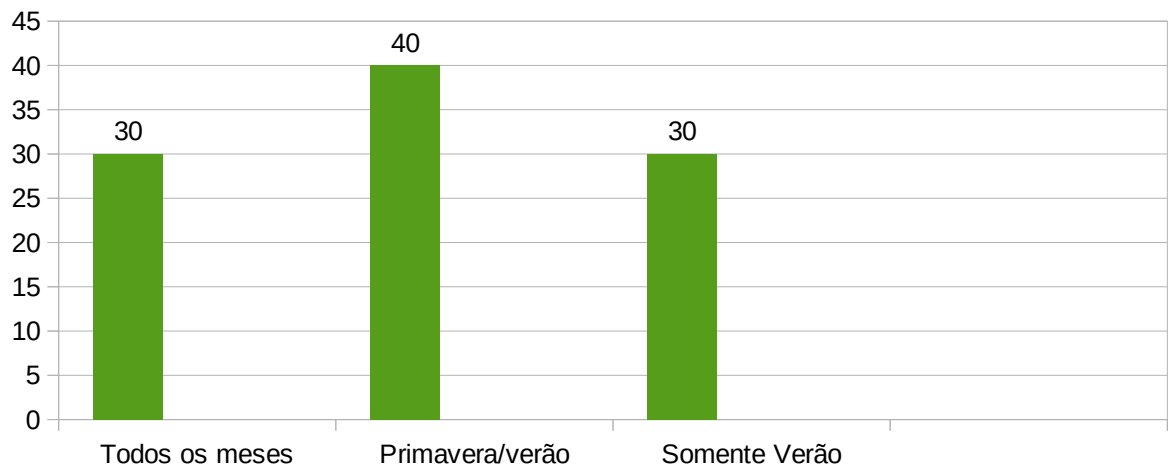


ATENDIMENTO BILÍNGUE (EM %)

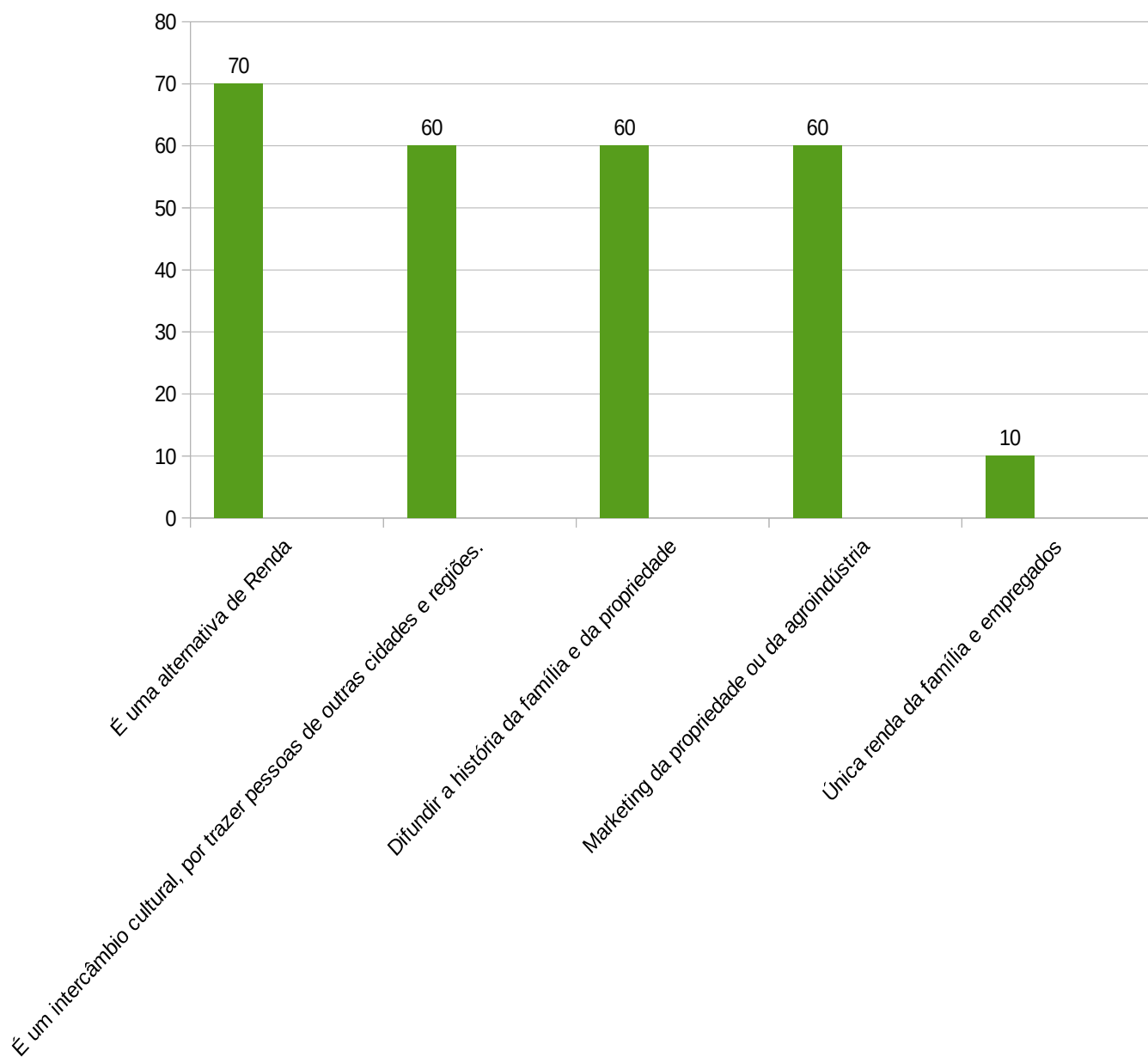




MELHOR ESTAÇÃO DO ANO PARA VISITAÇÃO DA PROPRIEDADE (EM %)



MOTIVAÇÃO PARA ACREDITAR NO TURISMO RURAL (EM %)

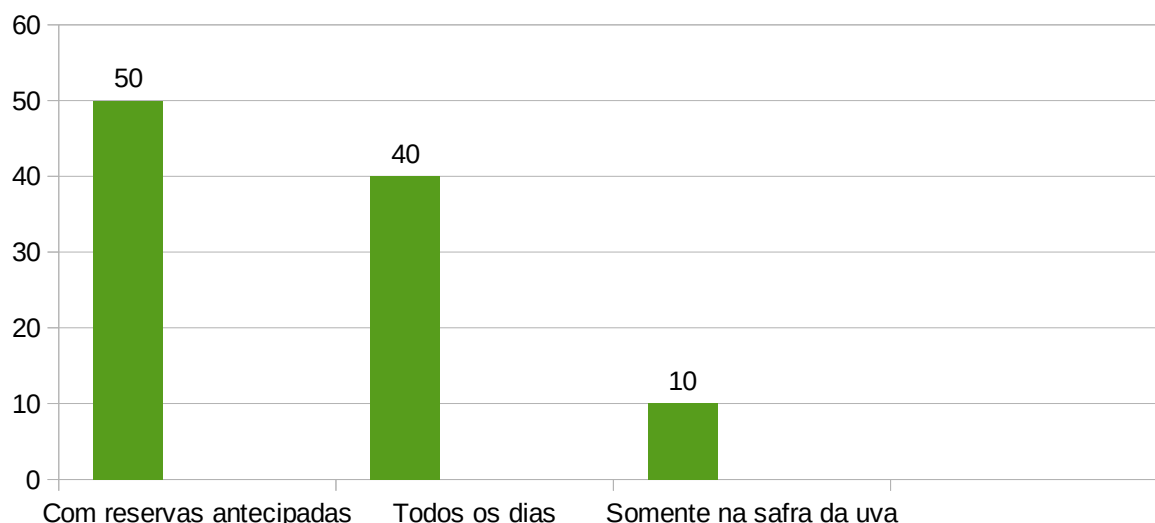


Nota: Houve mais que uma resposta por empreendimento rural. O empreendimento que optou por somente uma alternativa foi a Villa Trentin: única renda da família e empregados.

De acordo com o MTur, alguns fatores pelas quais as propriedades buscam o Turismo Rural são: diversificação da economia; novas oportunidades; melhoria da infraestrutura da propriedade e dos acessos; diminuição do êxodo rural; melhoria dos equipamentos; conservação dos recursos naturais e culturais; integração entre da cidade e o campo; valorização das práticas rurais; resgate da autoestima; intercâmbio cultural.

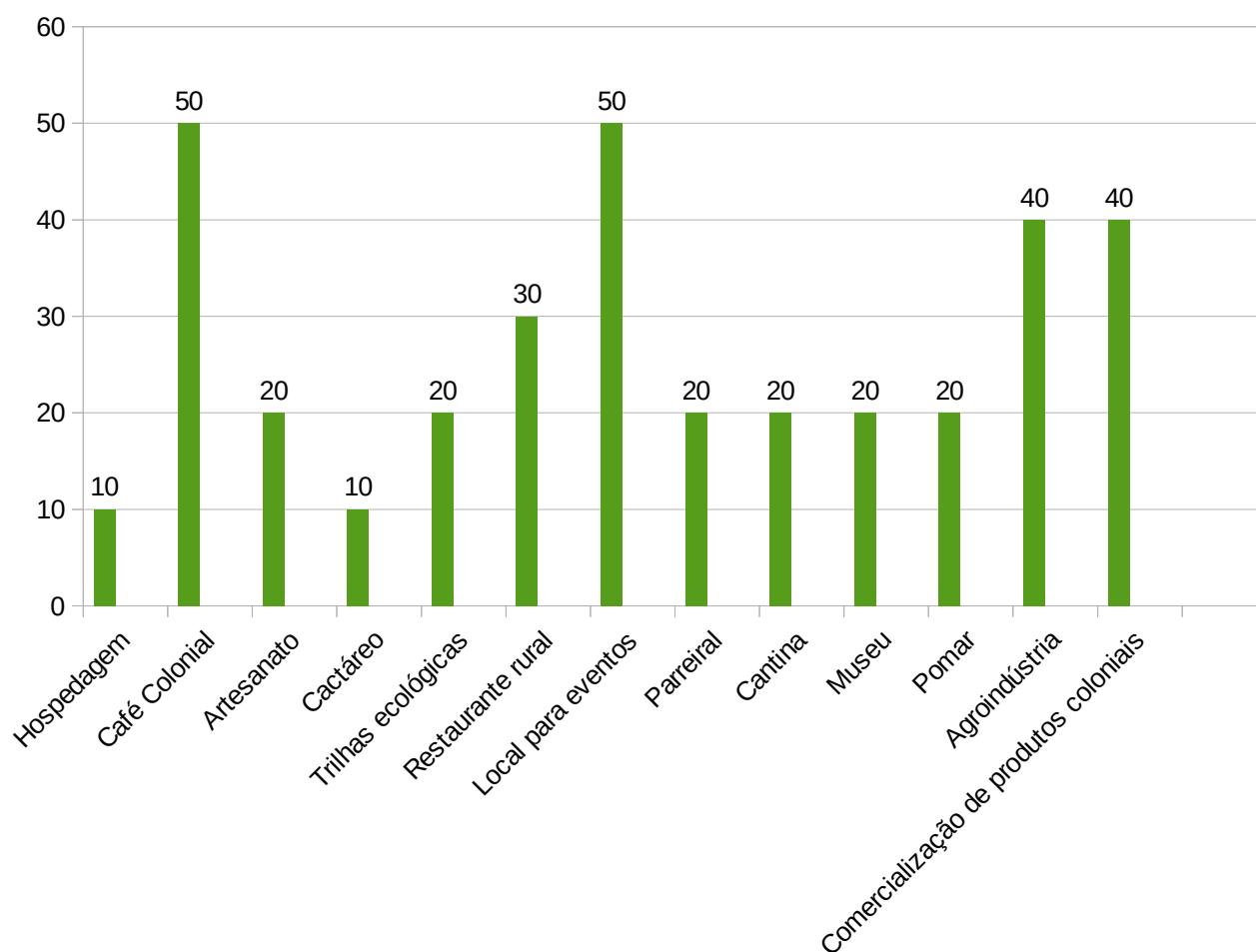
Nota-se, em Erechim, que a alternativa de renda é o fator de maior relevância na adesão ao Programa de Turismo Rural, seguido do intercâmbio cultural, da divulgação da propriedade e da história da família receptora. Há somente um empreendimento de Turismo Rural no município, o qual depende 100% da atividade turística, tanto a família como os seus colaboradores. Nesta propriedade a oferta atinge desde o café colonial, como jantares, eventos e uma pousada.

FUNCIONAMENTO DAS PROPRIEDADES RURAIS (EM %)



O atendimento no meio rural é sempre em pequena escala. Os empreendedores rurais presam pelo atendimento personalizado, ou seja, sem esperas ou filas, sem barulho ou aglomerações, causando o menor impacto possível ao meio.

ATRAÇÕES (EM %)



Nota: Houve mais que uma resposta por empreendimento rural. Por isso, a soma total será maior que 100 %.

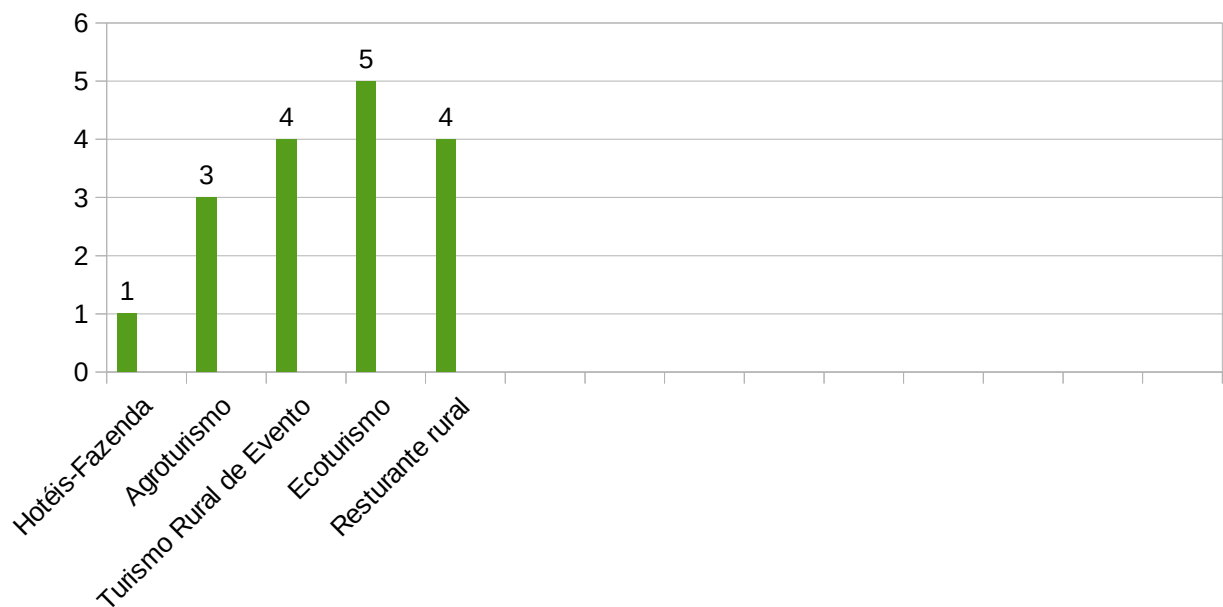
Percebe-se que dentre os serviços e produtos ofertados nos roteiros interioranos, destacam-se: as agroindústrias, os cafés coloniais, os restaurantes no meio



rural, os locais para eventos, os parreirais, os pomares, as cantinas, as trilhas ecológicas, o artesanato, a meliponicultura (abelhas sem ferrão); apiário, moinho de cereais orgânicos, cactareo e pousada.

Outra característica do segmento rural é a manutenção nas propriedades das atividades produtivas tradicionais, ou das práticas e costumes relacionadas as atividades, não as abandonando em virtude da prática turística.

CARACTERIZAÇÃO DOS ESPAÇOS DE TURISMO RURAL, CONFORME O MINISTÉRIO DO TURISMO (EM %)



Nota: Houve mais que uma resposta por empreendimento rural.

- **Hotéis-fazendas:** são propriedades inseridas no espaço rural, relacionadas ou não com atividades agropecuárias, que podem ser caracterizados pela sua estratégia de ação quanto ao grande investimento financeiro inicial para a adaptação ou construção de suas instalações voltadas para o turismo rural com pernoite. Além disso, nota-se a presença de pessoal qualificado, conscientes de seu papel de prestadores de serviço. Outro fator observado é o interesse por determinados nichos de mercado, mantendo atendimento diferenciado a grupos de idosos, ou, em alguns casos, grupos de jovens, excursões, recebimento de pequenos grupos, grupos empresariais e famílias.
- **Agroturismo:** pode ser visto como uma atividade de turismo no espaço rural, que visa a valorização do ambiente e do produto rural regional, sendo este último, denominado de “Produto de Proveniência Rural”. Neste caso, o turista vai à propriedade para passar algumas horas, participar de, pelo menos, uma refeição, das atividades típicas como ordenha e busca conhecer produtos específicos da região visitada, como a cachaça, o queijo, o vinho, dentre outros.
- **Turismo Rural de Evento:** pode ser caracterizado como toda a atividade temporária ou momentânea dentro do espaço rural, como rodeios e festas folclóricas. Nesta categoria a propriedade rural abre seu espaço para promoção de eventos não só para os conhecidos como era o hábito, mas para turistas, que irão lá participar da atividade, gerando receitas para a propriedade.
- **Ecoturismo:** é uma alternativa que pode incorporar a agregação de valores ao serviço prestado, pois o turismo é oferecido como base cultural e ecologicamente sustentável, preservando, neste caso especificamente, os recursos naturais. Ressalta-se a possibilidade de incremento na renda da propriedade e, ao mesmo tempo, a conscientização sobre o meio ambiente, tanto por parte do empresário rural, como do visitante, pois percebem a importância da conservação das áreas. Considerando o grande enfoque dado atualmente às políticas de preservação ambiental, infere-se que esta é uma boa estratégia empresarial a ser adotada.
- **Restaurantes rurais.**

2. APONTAMENTOS DOS ENTREVISTADOS

- Os entrevistados solicitam maior incentivo do Poder Público Municipal para o desenvolvimento do Turismo Rural;
- O Poder Público deve diminuir a burocracia na esfera municipal;
- Melhoria das estradas e acessos nas propriedades;
- Implantação da Rota dos Ipês, incentivando a sua plantação na beira das estradas vicinais e na faixa de domínio do DAER;
- Disponibilizar músicas italianas na Linha Turismo;
- Dispor de um guia experiente, descontraído e animado na Linha Turismo.
- Disponibilizar informações sobre o Nadismo para implantar na propriedade rural.
- Cobrar, antecipadamente, os ingressos da Linha Turismo.

¹Análise de Dados. Michele Sansigolo dos Santos – Técnica em Turismo e Turismóloga da Secretaria Municipal de Cultura, Esporte e Turismo.

29. PATRIMÔNIO CULTURAL IMATERIAL

29.1 Academia Erechinense de Letras

A Academia Erechinense de Letras (AEL) foi fundada em 26 de novembro de 2014, em sessão solene na Câmara de Vereadores, de Erechim e contou com a presença do Presidente da Academia Rio-grandense de Letras Professor Sérgio Augusto Pereira de Borja, considerando que a AEL é afiliada dessa academia.

Tem por objetivo, promover a memória, e a vida de escritores e poetas Erechinenses e regionais. Objetiva, também, auxiliar o poder público municipal no desenvolvimento da Cultura e das artes, mantendo o intercâmbio cultural com entidades afins, a nível nacional e internacional, com o objetivo de tornar

conhecidas as obras literárias culturais aqui produzidas. A AEL na gestão 2017-2019 teve como Presidente Helena Confortin e Vice Alba Albarelo (in memorian). Atualmente, a Presidente é a professora Lucia Pagliosa.

A Academia de Letras desenvolve as suas atividades na sede provisória junto a Biblioteca Pública Municipal Gladstone Osório Márciso, na Avenida Pedro Pinto de Souza, 100.

29.2 Associação dos Patinadores – Os Reis das Rodas

O grupo de Patinadores “Os Reis das Rodas” é uma marca de Erechim, realizando e participando de vários espetáculos, principalmente nos estados do Rio Grande do Sul, Santa Catarina e Paraná. Conta com aproximadamente 45 patinadores não remunerados, além de uma escola de aprendizagem que funciona aos sábados pela manhã no ginásio de esportes da URI- Erechim. A associação sem fins lucrativos, mantém viva a paixão pelos patins, foi fundada em 1964, junto ao Colégio Marista Medianeira pelo irmão Alceu.

29.3 Federação das Associações Italianas Vênetas do Norte e Nordeste do Rio Grande do Sul – La Piave Fainors e Scuola FAINORS

É uma associação com 23 anos de atuação. Tem por finalidade congregar, recuperar, valorizar e preservar o patrimônio cultural, os usos e costumes e a língua italiana, bem como, a promoção social, cultural e de assistência aos de origem italiana e descendentes.

A FAINORS congrega 20 associações em toda a região Alto Uruguai, assessorando na elaboração de processos de cidadania, viagens para a Itália, intercâmbios culturais e comerciais. A sua sede social se localiza junto a Scuola Fainors na Rua Torres Gonçalves, 731. A Scuola FAINORS, desde 1998, oferece curso de língua e cultura italiana, dispondo de uma biblioteca com mais de 2.000 títulos na língua italiana e no dialeto Vêneto.

São oferecidos cursos regulares para crianças, jovens e adultos e melhor idade como, também para viagens de lazer e empresariais. A FAINORS agrega grupo de canto e corais, além de cursos de dialeto.

29.4 Biblioteca Italiana da Fainors

La Piave FAINORS – Federação das Associações Italianas Vênetas do Norte e Nordeste do Rio Grande do Sul. Entidade representativa das associações e círculos vênetos, e de seus descendentes, localizadas nas regiões norte e nordeste do Rio Grande do Sul.

Desde o mês de Outubro 2014, a sede central se encontra junto à Scuola FAINORS no endereço: Rua Torres Gonçalves 731 www.fainors.com.br e fainors@gmail.com. No local, a única Biblioteca Italiana da Região do Alto Uruguai: **a Biblioteca Coro Scaligero delle Alpe.**

29.5 Mirantes

O Vale do Dourado é um local único com uma beleza única no Alto Uruguai Gaúcho. Está localizado no final da Avenida Maurício Cardoso. Não há estrutura de mirante. Apenas é o final da Av. Maurício Cardoso, e ali as pessoas avistam o Vale.

29.6 Veteran Car Club de Erechim

Fundado em 30 de outubro de 1997, por um grupo de amigos apaixonados por “antigomobilismo”. Atualmente com 80 associados e uma frota de 100 carros de época. Há cerca de quatro anos, o clube filiou-se a Federação Brasileira de Veículos Antigos, com isso é possível colocar placas pretas em veículos com elevado grau de originalidade. As reuniões do grupo são mensais e por onde passam divulgam a cidade de Erechim com orgulho.

29.7 Romaria Nossa Senhora de Fátima

A Romaria tornou-se bem imaterial integrante do Patrimônio Cultural do Município de Erechim, através da Lei Municipal nº 3409 de 31 de outubro de 2001.

Em 2020, A pandemia mudou algumas tradições e também fez com que a Romaria de Nossa Senhora de Fátima acontecesse de forma diferente neste novo cenário. **A 69ª edição da Romaria** veio com o tema “Com Maria, cuidar da

vida e da saúde” o lema “Coragem, a tua fé te salvou” e vem também se readaptando neste novo estilo.

30. PATRIMÔNIO CULTURAL MATERIAL

30.1 Catedral São José

A construção da Catedral São José teve início em 19 de março de 1919, pelo bispo de Santa Maria Dom Miguel de Lima Valverde. Começou em um pavilhão de madeira que era uma capela. Seu primeiro pároco foi Vicente Testani. As obras da nova matriz foram iniciadas em 1928, pelo então vigário Padre Benjamin Busatto. No período de 1968\69, a igreja foi demolida sob protestos dos fiéis.

A construção da Catedral São José iniciou em 19 de março de 1969 e sua inauguração em 15 de junho de 1977. Em estilo eclético, seu interior caracteriza pelos grandes painéis decorativos em baixo-relevo, técnica de esgrafito afresco pelo escultor polonês Arystarch Kaszkurewicz, emigrado da Polônia, após a segunda Guerra Mundial. Nos painéis estão retratados a Santa Ceia, O Batismo, a Ressurreição e as quatorze estações da via-sacra. Com área construída de 1300 m², a Catedral dispõe de cerca de 800 lugares.

30.2 Estádio Colosso da Lagoa

O Estádio Olímpico Colosso da Lagoa (nome dado por existir uma lagoa no local), tem capacidade para 25 mil torcedores. Fundado em 18 de agosto de 1924, sendo sede do Ypiranga Futebol Clube. O Colosso da Lagoa é reconhecido como maior estádio de futebol do interior do estado do Rio Grande do Sul. A área do gramado do estádio é de 110 m por 80 m, considerado um dos maiores campos de futebol, em dimensão do Brasil. Mantém também escolinha de futebol, abrindo possibilidades a jovens de ingressar na carreira de jogador

O Centro de Formação Esportiva do Ypiranga possui três campos suplementares com dimensões oficiais, dormitório e alojamento para cinquenta atletas juvenis e juniors e restaurante para trezentas pessoas, bem como vestiários apropriados salas de musculação e recreação.

O nome Ypiranga foi adotado de uma sociedade que existia nas proximidades da firma Madalozzo. Seu primeiro presidente foi João Vitorino dos Reis. Foi construída a nova sede para o Ypiranga e a inauguração contou com a presença do prefeito Amintas Maciel.

O Hino do clube tem letra de Péricles de Goes Monteiro e música de Ricardo Kreische, foi composto em 1928.

O Estádio Olímpico Colosso da Lagoa, está situado na Avenida Sete de Setembro, 1932. O telefone para contato é (54) 3321-1932.

30.3 Pórtico Cidade dos Povos

Fundado em 22 de dezembro de 2008, o portal localizado em um dos acessos na área central da cidade, foi escolhido através de Concurso Público, realizado em 2008 pela Prefeitura Municipal de Erechim. O projeto da arquiteta Zoimar Subtil dos Anjos, dispõe de adornos colocados nos picos das pirâmides que remetem ao Castelinho. O Pórtico Cidade dos Povos, está localizado na Avenida Sete de Setembro.

30.4 Estação Ferroviária

O transporte ferroviário foi crucial para o desenvolvimento povoamento e desenvolvimento de Erechim e região. A estação ferroviária realizou transporte de passageiros até o início dos anos 80, já o transporte regular de cargas se manteve até junho de 1997. Atualmente abriga o terminal de ônibus urbano, bem como, as atividades culturais do Grupo Avanti, da Banda Marcial e da Cultura Afro Brasileira.

A Estação Ferroviária, localizada na Rua Joaquim Brasil Cabral, na área central de Erechim, e foi inaugurada em 03 de agosto de 1910. Hoje o local abriga o terminal de ônibus urbano.

30.5 Arte Cemiterial

A arte tumular em Erechim, reflete um costume dos imigrantes em homenagear os seus entes queridos. Possui uma simbologia própria, mas pouco percebida devido ao atual costume da cremação. O patrimônio artístico e arquitetônico contido nos cemitérios nos faz refletir sobre a forma que as famílias

homenageiam seus semelhantes. No Cemitério Municipal Pio XII destaca-se a sepultura de Maria Helena Pazetti, por ser muito visitada, uma vez que alguns milagres são atribuídos a ela.

O Cemitério Municipal Santa Cruz, ou os particulares Jardim da Saudade, Israelita e Jardim Eterno também é possível perceber aspectos de arte Cemiterial.

31. SISTEMA EDUCACIONAL

31.1 Educação

A Educação diz respeito ao processo de ensinar e aprender. Erechim se destaca na área da Educação, não somente pelo número de estabelecimentos, mas, principalmente pela qualidade do ensino. Conta com uma rede de ensino pública e privada, que atende desde a educação infantil, até a universidade, contando inclusive com cursos de especialização e mestrado.

As primeiras escolas foram criadas pelos imigrantes. O estudo institucionalizado iniciou em Erechim por volta de 1911, orientadas pela Comissão de Terras. Entre 1911 e 1917 existiam escolas isoladas dirigidas por colonizadores e cerca de 20 professores pagos pela comissão de terras até 10 de outubro de 1941.

Em 1885, a família Mantovani emigrou da Itália para o Brasil. Em 1887, fixou residência em Flores da Cunha. Aliado a isso, em 1904, iniciou a demarcação de terras da Colônia Erechim, cujos lotes se destinavam aos imigrantes ou emigrados de outras colônias. Entre os anos de 1912 a 1917, Mantovani veio diversas vezes a Paiol Grande, adquiriu terras e em 1916, mandou construir uma casa na Avenida Presidente Vargas 112. Em 1917, com sua esposa Natália e o filho adotivo Modesto Rigoni, que era seu sobrinho, transferiu residência definitiva para Paiol Grande. Tinha 28 anos.

Em junho, abriu na sua casa a primeira Escola: 1ª Aula Pública Estadual de Erechim, onde ficou por cerca de seis anos. Devido ao grande desenvolvimento do povoado e da região pleiteou a criação de um Grupo Escolar, do qual foi diretor por alguns anos. Por ter uma visão de futuro, movimentou os poderes para atrair as irmãs Franciscanas em 1923 e os Irmãos Franciscanos em 1925 para mais oportunidade de Estudo. Testemunhos materiais deste período

estão preservados na Casa, no Arquivo Histórico Municipal e no Colégio Estadual, Professor Mantgovani, situado na Rua Amintas Maciel, 784.

A chegada de Carlos Mantovani em Paiol Grande em 1917 iniciou uma nova fase na Educação. Esta escola estava localizada na Rua Uruguai, 40, esquina com a Avenida Presidente Vargas. Esta casa existe até hoje. Em 1920, foi fundada a Associação de Professores, que deu uniformidade aos Programas de Ensino. Em 1922, religiosos poloneses tomaram a iniciativa de fundar diversas escolas e uma sociedade para propagação de instrução. Essa sociedade trouxe 19 religiosos, 37 professores. Em um curto espaço de tempo foram inauguradas 15 escolas, sendo 11 particulares e 04 estaduais. Como não havia obrigatoriedade em frequentar a escola, em 1924, de um total aproximado de 4.000 crianças, apenas 37 frequentavam a escola. Nesta época a abertura de escolas particulares era uma constante. Havia também preocupação em separar meninos e meninas.

A primeira escola de Erechim foi construída em 1916 e funcionou na Avenida Uruguai, esquina com Presidente Vargas. A área era de 20 metros, dotada de mesas e bancos de tábuas brutas, com pequeno quadro negro e mapas do Brasil e do Rio Grande do Sul. Em 1923, as irmãs franciscanas de Maria Auxiliadora, abriram o Colégio São José, instalado na Rua Alemanha 143, com a matrícula de 160 alunos. A primeira aluna matriculada é Ederige Pagnoncelli.

O desenvolvimento de Erechim pode ser visto através da Educação. Além da educação básica municipal e estadual, conta com ensino particular, instituições de Ensino Superior e Técnico.

31.2 Municipal

A Secretaria Municipal de Educação e a 15ª Coordenadoria Regional de Educação, tem como missão oferecer uma escola pública de qualidade, a Escola através de uma rede de escolas que atende desde Educação Infantil até o Ensino Médio. Erechim também conta com Ensino Superior e Ensino Técnico.

A Educação Infantil Municipal compreende: Escola Municipal de Ensino Fundamental Caras Pintadas, Escola Municipal de Ensino Fundamental Cristo Rei, Escola Municipal de Ensino Fundamental D. Pedro II, Escola Municipal de Ensino Fundamental Jagaretê, Escola Municipal de Ensino Fundamental Luiz Badalotti,

Escola Municipal de Ensino Fundamental Othelo Rosa, Escola Municipal de Ensino Fundamental Paiol Grande, Escola Municipal de Educação Infantil D. João Aluisio Hoffmann, Escola de Educação Infantil Bortolo Balvedi, Escola Municipal de Educação Infantil Estevão Carraro, Escola Municipal de Educação Infantil Irmã Consolata, Escola Municipal de Educação Infantil Ruther Alberto Von Mulhen, Escola Municipal de Educação Infantil São Cristóvão-Extensão Madre Alix e CECRIS, Escola Municipal de Educação Infantil Lucas Vezzano, CEJA – Centro de Educação de Jovens e Adultos e a Escola Municipal Barão do Rio Branco.

A Educação no município de Erechim compreende também as Escolas Estaduais de Ensino Médio que são: Escola Estadual de Educação Básica Dr. Sidney Guerra, Escola de Ensino Médio Dr. João Caruso, Escola Estadual de Ensino Médio Érico Veríssimo, Escola Estadual de Ensino Médio Dr. João Germano Imlau, Escola Estadual de Ensino Médio Irany Jaime Farina.

31.2.1 Centro de Belas Artes Oswaldo Engel: cultural, técnico e profissional

A partir de 2021, o Belas Artes passou a ser vinculado a Secretaria Municipal de Cultura, Esporte e Turismo e passa a se chamar: **Centro de Belas Artes Oswaldo Engel: cultural, técnico e profissional**

A Escola de Belas Artes, foi criada em 14 de Abril de 1960, através da Lei nº 537, durante a gestão do Prefeito José Mandelli Filho. Em 1972, passou a se chamar Escola Municipal de Belas Artes Oswaldo Engel, homenageando o músico Erechinense Oswaldo Engel. No decorrer dos anos de existência e luta, conquistou espaço junto à comunidade participando de eventos públicos, despertando e desenvolvendo valores artísticos, sempre buscando mostrar o que é de sensível no ser humano, a Arte.

Atende aproximadamente 500 estudantes a partir de 5 anos, sem limite de idade e de todas classes sociais. Tem como Filosofia “Fazer da Arte um meio de expressão e liberdade, contribuindo para o desenvolvimento integral do estudante e de sua sensibilidade artística.” O objetivo é estimular estudantes, familiares, funcionários, professores e comunidade à vivência da arte como forma de manifestação cultural, auto-realização e o exercício consciente da cidadania e da importância da arte no processo educativo.

Atende aproximadamente 500 estudantes a partir de 5 anos, sem limite de idade e de todas classes sociais.

Em 2021, a Escola Municipal de Belas Artes Osvaldo Engel, passou a ser o Centro de Belas Artes Osvaldo Engel: cultural, técnico e profissional, sob responsabilidade da Secretaria de Cultura, Esporte e Turismo. A alteração da pasta responsável, se deu porque o Belas Artes tem especificidades que não se encaixam no ensino formal como as demais escolas que são geridas pela Secretaria de Educação. Com a mudança, o espaço passa a ter condições para a criação de projetos específicos e fomento financeiro.

O Belas Artes oferece à população de Erechim e região 4 grandes áreas de formação cultural, técnica e profissional: Artes Visuais, Dança, Música e Teatro.

As Artes Visuais com os cursos (História das Artes Visuais, Oficina de Artes Plásticas, Desenho Artístico e Expressão Visual, Pintura, Ateliê Livre, Escultura e Modelagem) e tem como objetivo desenvolver, aprimorar e reconhecer habilidades expressivas inerentes aos seres humanos através de técnicas e materiais utilizados nas artes visuais. Alunos com deficiências participam das atividades regularmente.

A Dança com os cursos (Ballet Clássico, Jazz e Sapateado) que pretende desenvolver a capacidade artística através do conhecimento técnico da dança, despertando a consciência corporal e expressiva dos discentes como forma de socialização e inclusão, aprimorando suas qualidades psicomotoras, além de cultivar o interesse pela cultura em geral.

Música com os cursos (Teclado, Piano, Violão, Violino, Acordeão, Canto, Canto Coral, Teoria e Percepção Musical, Harmonia e Contraponto, História da Música e Musicalização) e pretende desenvolver a cultura musical no estudante, envolvendo a percepção, ritmo, harmonia e a sensibilidade.

Teatro com o objetivo de desenvolver através de oficinas, jogos e atividades cênicas uma forma do estudante exteriorizar suas manifestações sobre o mundo.

Equipe Diretiva:

Diretora: Darlene de Almeida Quadros

Vices-diretores: Rodrigo Garcez, Ângela Salete de Azeredo Bortolassi, Alessandra Nara Zis Berticelli

Coordenadores: João Marcelo Schmitz, Carine Kochanski Dall’Agnoll e Carmem Olinda Zanardo Vincenzi

Endereço: Rua Nelson Ehlers, nº 158 – Centro Erechim/RS

E-mail: em.belasartes@erechim.rs.gov.br

Telefone: (54) 3520-7061 | Ramal: 8240

Horário de Atendimento: 7h30 às 11h45 e 12h30 às 21h30.

31.3 Rede Estadual

No que tange as Escolas Estaduais de Ensino Fundamental, o município conta com 16 escolas: Escola Estadual de Ensino Fundamental Bela Vista, Escola Estadual de Ensino Fundamental Lourdes Galleazzi, Escola Estadual de Ensino Fundamental Santo Agostinho, Escola Estadual de Ensino Fundamental São João Batista de La Salle, Escola Estadual de Ensino Fundamental São Vicente de Paulo, Escola Estadual de Ensino Fundamental Victor Issler, Escola Estadual de Ensino Fundamental Professora Helvética Rotta Magnabosco, Escola Estadual de Ensino Fundamental Carlos Leopoldo Reischmann, Escola Estadual de Ensino Fundamental José Vicente da Maia, Escola Estadual de Ensino Fundamental Irmão Roberto Teodolo, Escola Estadual de Ensino Fundamental Joaquim Pedro Salgado Filho, Escola Estadual de Ensino Fundamental Sete de Setembro, Escola Estadual José Bonifácio, Colégio Estadual Professor Mantovani, Colégio Estadual Ângelo Emilio Grando, Colégio Estadual Haideé Tedesco Reali e Escola Municipal Barão do Rio Branco.

Existem algumas escolas localizadas na zona rural que são: Escola Estadual de Ensino Fundamental Antônio Burin, Escola Estadual de Ensino Fundamental Roque Gonzáles e Escola Estadual de Ensino Fundamental Rosa Argenta.

A 15ª Coordenadoria de Educação, situada na Praça da Bandeira, 190. Telefone (54) 3520-2800 (Geral) \ (54) 3519-5947 (Pedagoga).

Horário de Expediente 08h30 min às 12 h e das 13h30 às 18 h. Exceto às quartas-feiras em que há expediente interno.

A rede privada de ensino fundamental e médio conta com a Escola de Educação Básica da URI – Campus de Erechim, o Instituto Anglicano Barão do Rio Branco, o Centro Educacional São José (primeira escola privada do município), Colégio Marista Medianeira, a Escola Adventista de Erechim, entre outros.

31.4 Universidades

1. Universidade Regional Integrada do Alto Uruguai e das Missões - URI

Campus I

Avenida Sete de Setembro, 1621

(54)3520-9000

Campus II

RS 331

2. Universidade UNOPAR - Polo de Erechim

Rua Gaurama, 353

(54)3522-0094

3. UniAsselvi

Avenida Pedro Pinto de Souza, 859

(54)3522-9129

4. Universidade Anhanguera

Avenida Maurício Cardoso, 353

(54)99151-3923

5. Damásio Educacional e Ibmec

Avenida Sete de Setembro, 1683

(54)2106-5070

6. Universidade Federal Fronteira Sul – UFFS – Campus Erechim

RS 135 – 200

(54) 3321-7050

7. Instituto Federal de Educação Ciência e Tecnologia – IFRS

Rua Domingos Zanela, 104

Bairro Três Vendas

(54) 3321-7500



8. Universidade Estadual do Rio Grande do Sul - UERGS – Campus Erechim

Rua José Bisognin, 250

Bairro São Cristóvão

(54) 3519-8510

MENSAGEM FINAL

Ao finalizar o trabalho podemos dizer que nada está concluso. Erechim é dinâmica. Seu povo é empreendedor por natureza. A cada dia um novo empreendimento nasce, se desenvolve ou altera seu modo de ser. Realizar um Inventário Turístico em Erechim é atividade permanente e desafiadora.

No decorrer do trabalho, identificamos elementos fortemente propícios ao desenvolvimento do turismo, principalmente relacionados aos segmentos de turismo histórico-cultural, rural, de compras, de negócios e eventos, esportivo, educacional e pedagógico, de saúde e bem-estar.

Os segmentos de Eventos (mesmo considerando a Pandemia Covid 19) e Rural têm a maior quantidade de ações realizadas, trazendo grande parte dos visitantes e turistas ao município. O Turismo Religioso mostra-se como uma potencialidade que já exerce influência no município. Cabe ressaltar aqui, que o carro-chefe da rede hoteleira é o segmento de negócios.

Muitas ações já foram realizadas, outras estão sendo executadas. No entanto, há muito por se fazer. Planejar e criar um plano de ação são estratégias fundamentais para colocar Erechim no cenário estadual e nacional do Turismo.

Percebe-se que Erechim tem grande potencial para a captação de eventos, pela sua estrutura hoteleira, gastronômica, cultural e pela disponibilidade de equipamentos para eventos. Isso deixa o município, confortavelmente posicionado no Estado.

Apostar em um calendário de eventos permanente dará a Erechim a visibilidade necessária para o desenvolvimento turístico. Também, vimos o engajamento dos empreendedores como fator essencial para que o desenvolvimento ocorra. O acolhimento do turismo por parte da comunidade Erechinense também é fundamental. Programas de Sensibilização e Educação para o Turismo são necessários para a implementação de políticas públicas sólidas e comprometidas com os diferentes setores que a atividade engloba.

Por fim, Erechim dispõe de um forte potencial para otimizar, e alavancar. Atrativos turísticos, sejam eles culturais, históricos, naturais, esportivos, religiosos, ou de lazer, necessitam de ações pontuais de melhorias e de divulgação.

REFERÊNCIAS

Brasil. Ministério do Turismo. Segmentação do turismo e o mercado. / Ministério do Turismo, Secretaria Nacional de Políticas de Turismo, Departamento de Estruturação, Articulação e Ordenamento Turístico, Coordenação Geral de Segmentação. –Brasília: Ministério do Turismo, 2010. 170p.

100 atrativos: 100 segredos: conheça, desfrute e surpreenda-se com Erechim. Maria Vanda Krepinski Groch; Michele Sansigolo dos Santos; Zeni Bearzi. Erechim: Edelbra, 2018.

RITCHIE, J.R.;CROUCH, G. I. **The competitive destination: a sustainable tourism perspective.** Oxon, UK: CABI Publishing, 2003.

Vianna, S.L.G. (2011) **A competitividade e a qualidade na destinação turística: Análise quanto à sua correspondência.** Tese Administração e Turismo, Programa de Pós-graduação em Administração e Turismo, Universidade do Vale do Itajaí.

SITES PESQUISADOS:

www.turismo.gov.br

www.turismo.rs.gov.br

<https://ibge.gov.br>

<https://www.unwto.org>

<https://dee.rs.gov.br>

<https://arquivofee.rs.gov.br>

www.margs.rs.gov.br

CRÉDITOS DAS FOTOGRAFIAS

- Arquivo da Secretaria Municipal de Cultura, Esporte e Turismo
- Emili Pereira
- Eli Cantele
- Pazinato Di Resana

- Salus Loch
- Rodrigo Finardi

NOTA FINAL: Este Inventário Turístico foi elaborado pela Secretaria Municipal de Cultura, Esporte e Turismo, através da Diretoria de Turismo. É vedada a sua reprodução sem autorização prévia. Em caso, de reprodução é obrigatório a citação da fonte.

Todos os direitos desta Edição reservados a Prefeitura Municipal de Erechim – Secretaria Municipal de Desenvolvimento Econômico, Inovação e Turismo.

Telefone: 54 3520 7044

E-mail: smcet-turismo@erechim.rs.gov.br

*Onde tem lixo, Não tem Turista!
Ajude a manter a nossa Cidade Limpa!
Não a exploração sexual!
Doe Sangue! Sangue é Vida!*

